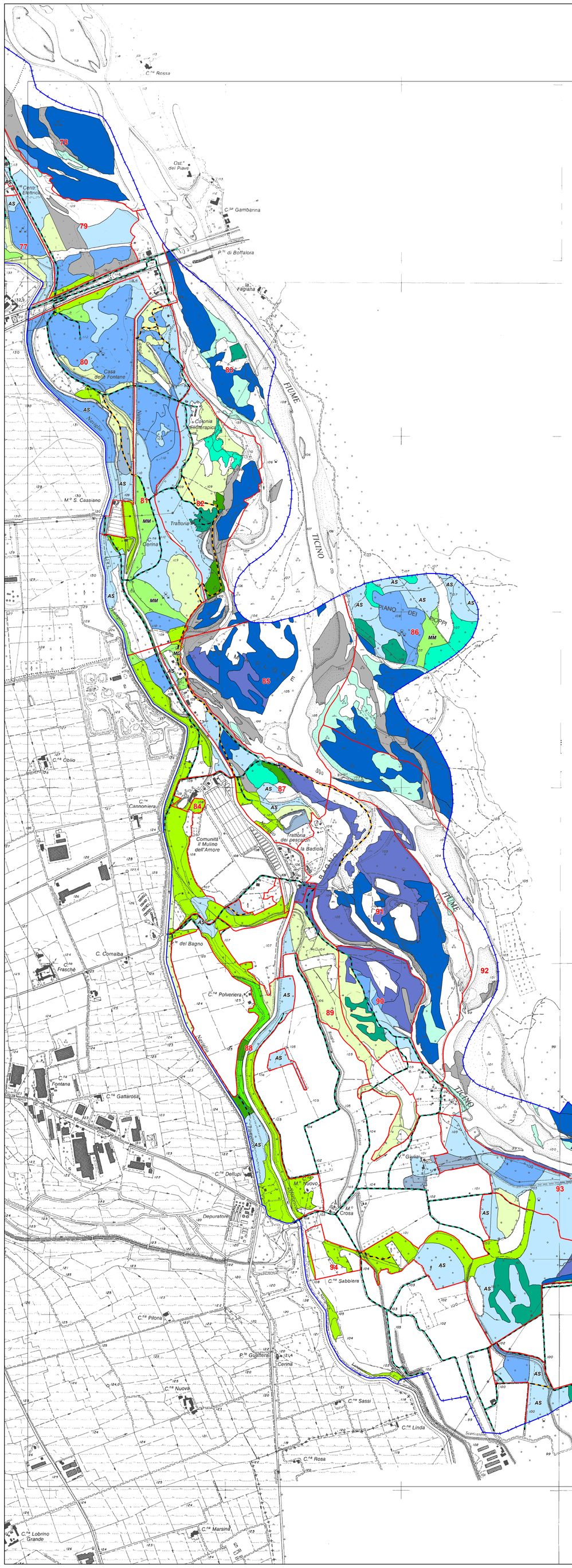

REGIONE PIEMONTE

REGIONE PIEMONTE
Direzione Ambiente
Settore Pianificazione e Gestione delle Aree Naturali Protette

PARCO NATURALE "VALLE DEL TICINO" SIC IT115001

Legge regionale 21 agosto 1978, n° 53 e s.m.i.

PIANO DI GESTIONE FORESTALE

Legge regionale 5 febbraio 2009, n° 4, art. 12

Periodo di validità (2008-2017)

CARTA DEI TIPI STRUTTURALI

Tavola 5
Scala 1:10.000

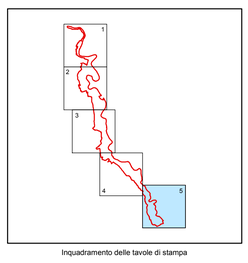

Inquadramento delle tavole di stampa

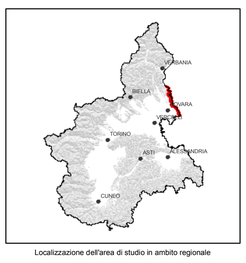

Localizzazione dell'area di studio in ambito regionale

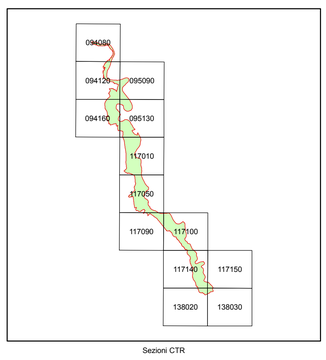

Sezioni CTR

Lavoro realizzato da I.P.L. A. S.p.A.

Definizione metodologica, rilevamento e cartografia tematica:
Unità Operativa Paesaggio, Foreste e Tutela della biodiversità: P. Camerano, A. Canavesio, P. Varese, P.G. Terzuolo.
Unità Operativa Gestioni agro-silvo-pastorali e ambiental: G. Bertetti.

Allestimento cartografico, acquisizione, elaborazione e produzione cartografia numerica:
Laboratorio di cartografia e telerilevamento: F. Mensio, R. Riccobene.

istituto per le piante da legno e l'ambiente ipla spa