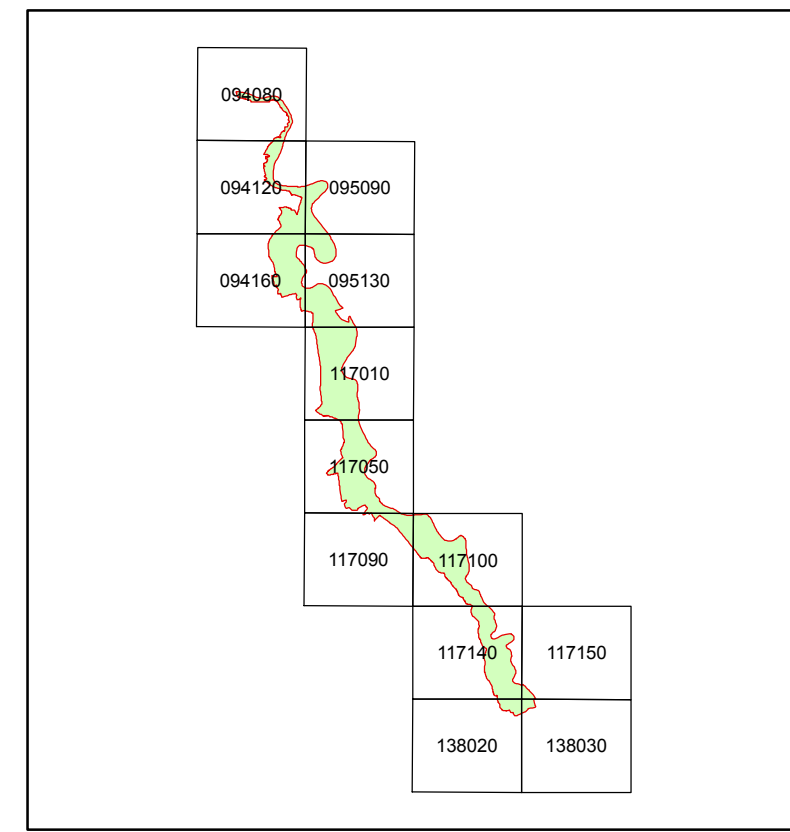
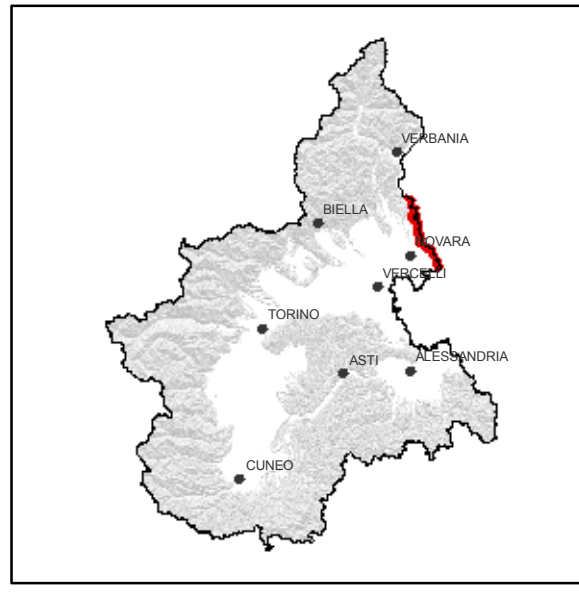
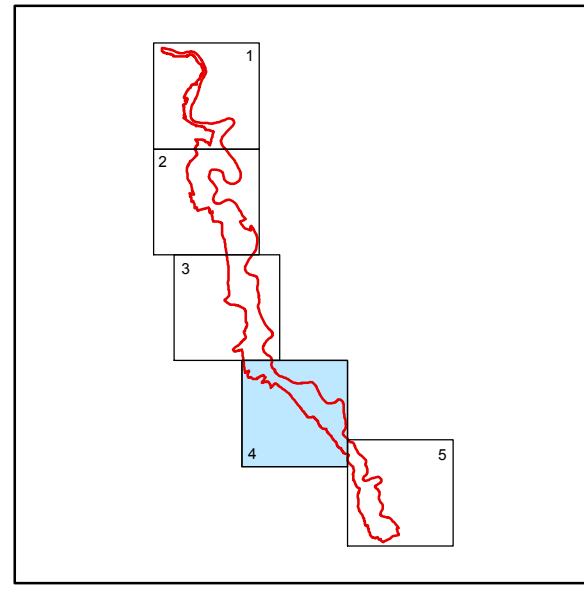




REGIONE PIEMONTE
Direzione Ambiente
Settore Pianificazione e Gestione delle Aree Naturali Protette
**PARCO NATURALE
"VALE DEL TICINO"**
SIC IT115001
Legge regionale 21 agosto 1978, n° 53 e s.m.i.
PIANO DI GESTIONE FORESTALE
Legge regionale 5 febbraio 2009, n° 4, art. 12
Periodo di validità (2008-2017)

CARTA DELLE COMPARTIMENTAZIONI

Tavola 4
Scala 1:10.000



Sezioni CTR

Lavoro realizzato da I.P.L.A. S.p.A.

Definizione metodologica, rilevamento e cartografia tematica:
Unità Operativa Paesaggio, Foreste e Tutela della biodiversità: P. Camerano, A. Canavesio, P. Verese, P.G. Terzuolo.
Unità Operativa Gestioni agro-silvo-pastorali e ambientali: G. Beretti.

Allineamento cartografico, acquisizione, elaborazione e produzione cartografia numerica:
Laboratorio di cartografia e rilevamento: F. Nanni, R. Riccioleone.

