



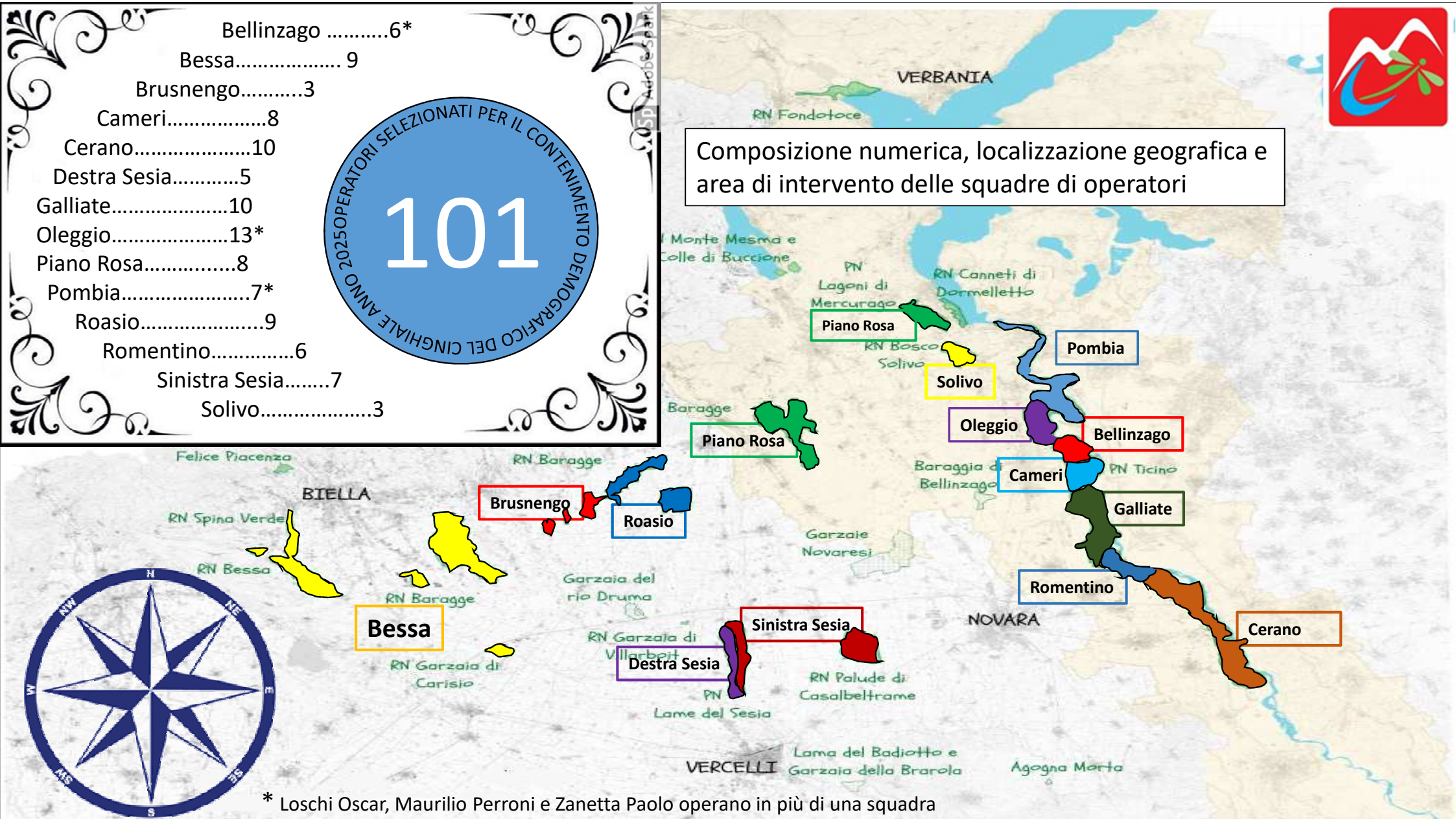
Composizione numerica, localizzazione geografica e area di intervento delle squadre di operatori

Bellinzago	6*
Bessa.....	9
Brusnengo.....	3
Cameri.....	8
Cerano.....	10
Destra Sesia.....	5
Galliate.....	10
Oleggio.....	13*
Piano Rosa.....	8
Pombia.....	7*
Roasio.....	9
Romentino.....	6
Sinistra Sesia.....	7
Solivo.....	3

101
ANNO 2025 OPERATORI SELEZIONATI PER IL CONTENIMENTO DEMOGRAFICO DEL CINGHIALE



* Loschi Oscar, Maurilio Perroni e Zanetta Paolo operano in più di una squadra



Macroarea 1

(Bessa, Spina Verde, Carisio, Baragge BI)
Squadra BESSA9 operatori
Squadra BRUSNENGO.....3 operatori

Macroarea 3

(Baragge novaresi, Lagoni, Solivo; Dormelletto, Torre Buccione e Monte Mesma)
Squadra PIANO ROSA.....8 operatori
SOLIVO.....3 operatori

Macroarea 5

(TICINO nord)
BELLINZAGO 6 operatori*
CAMERI8 operatori
POMBIA.....7 operatori*
OLEGGIO.....13 operatori*

Macroarea 2

(Baragge VC)
Squadra ROASIO.....9 operatori

* Presenza di operatori «a scavalco»

Macroarea 6

(TICINO sud)
CERANO.....8 operatori
GALLIATE.....10 operatori
ROMENTINO...6 operatori

1

2

3

5

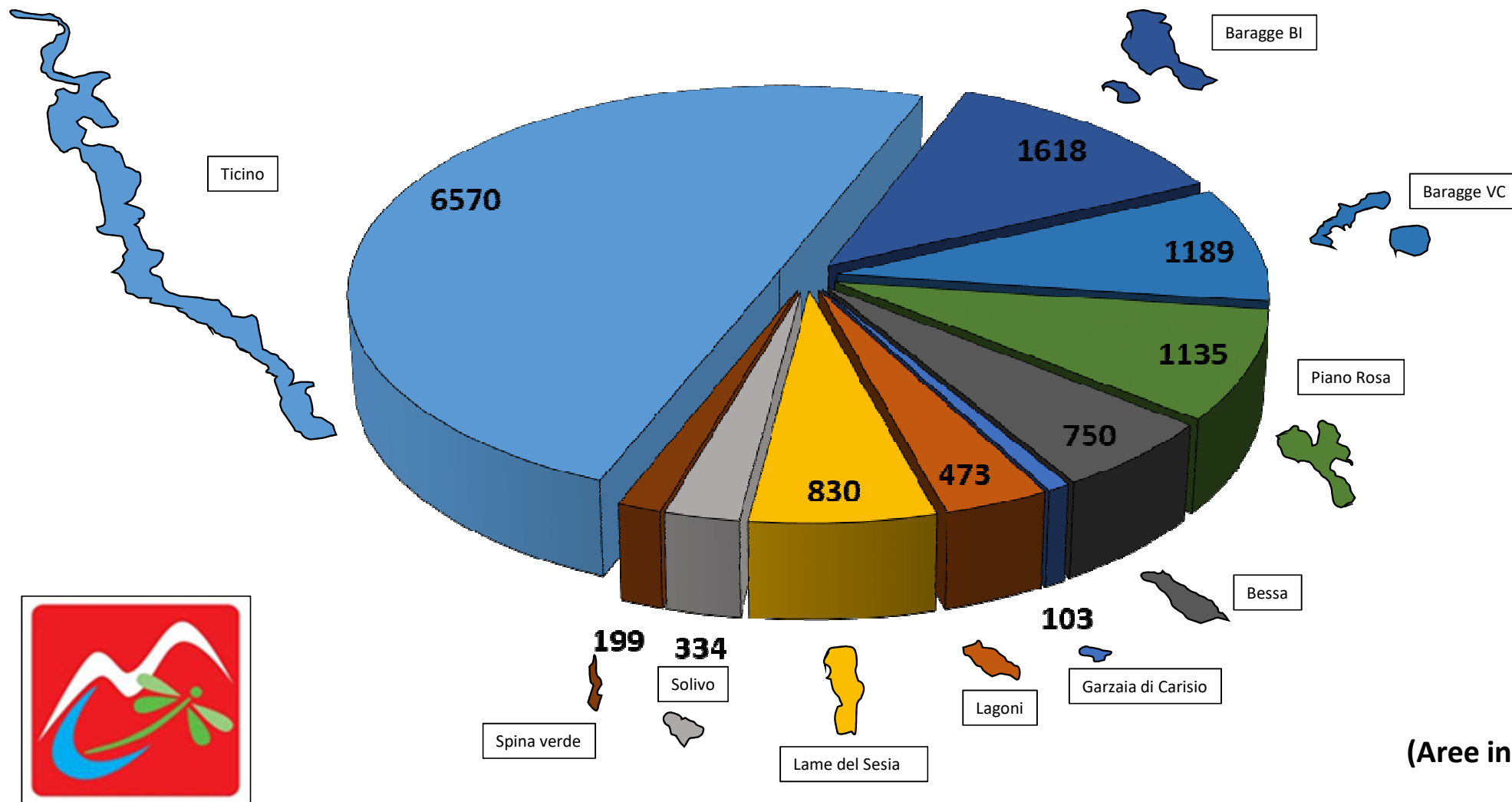
4

6

Macroarea 4 – (Lame del Sesia, Garzaia di Villarboit; Palude di Casalbertrame)
DESTRA SESIA.....5 operatori - SINISTRA SESIA.....7 operatori

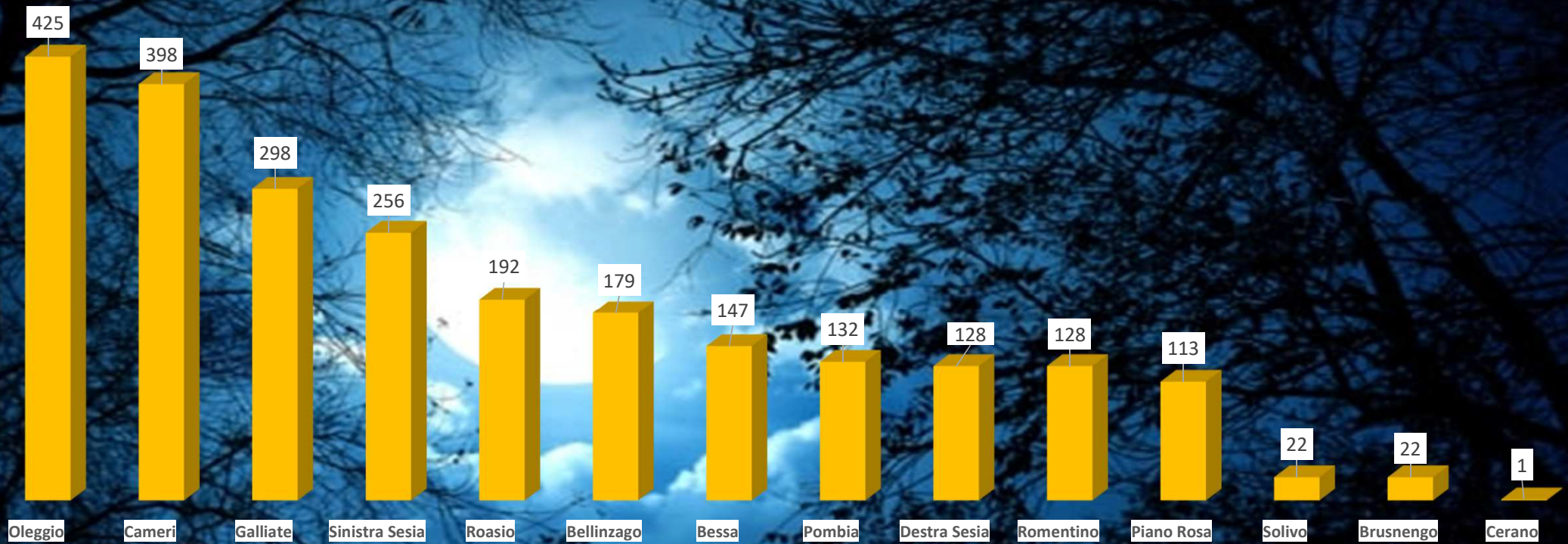


Superficie delle aree protette dell'E.G.A.P. Ticino - Lago Maggiore interessate dall'attività di contenimento demografico del cinghiale (Ettari)

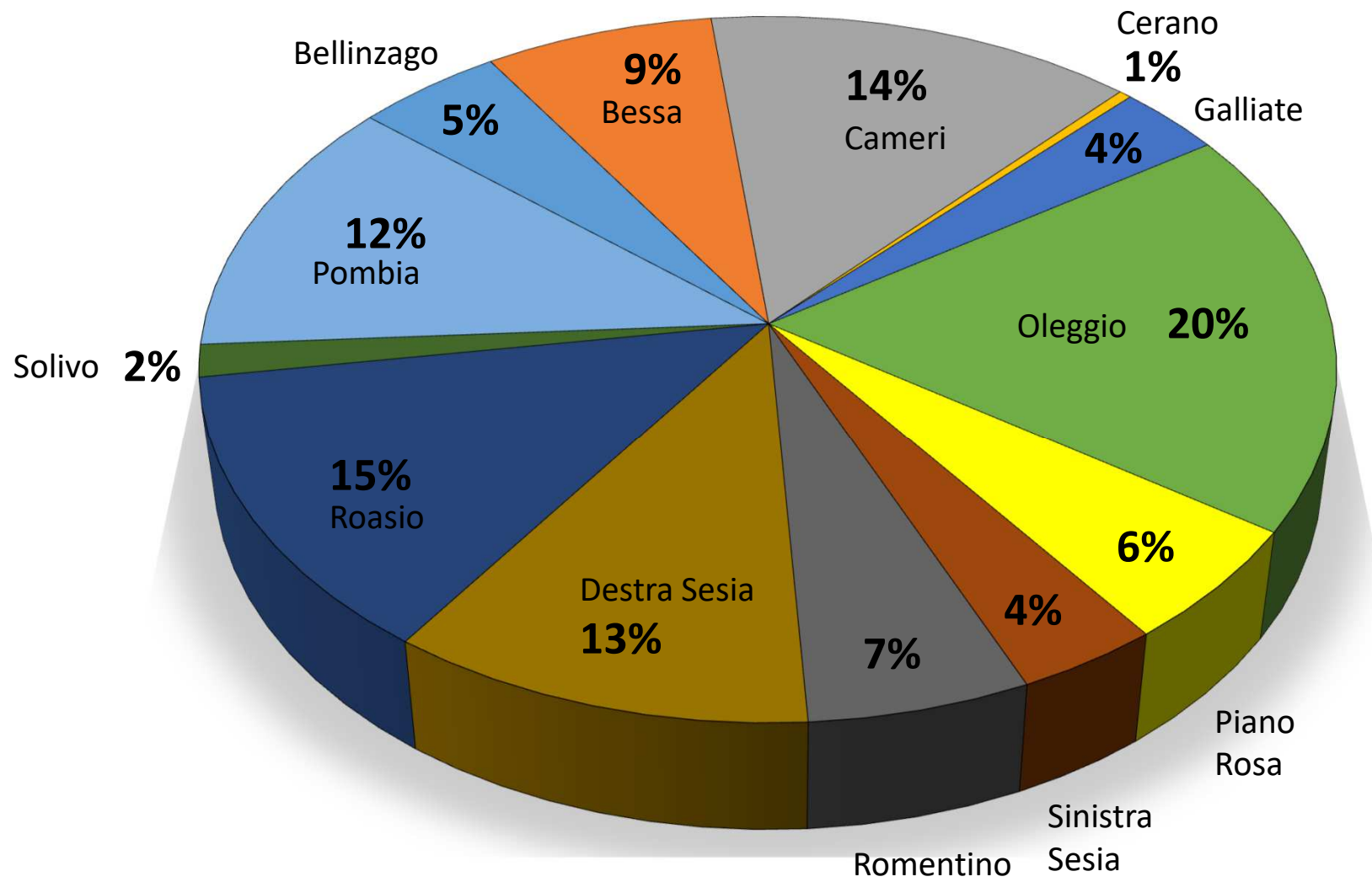


(Aree in scala)

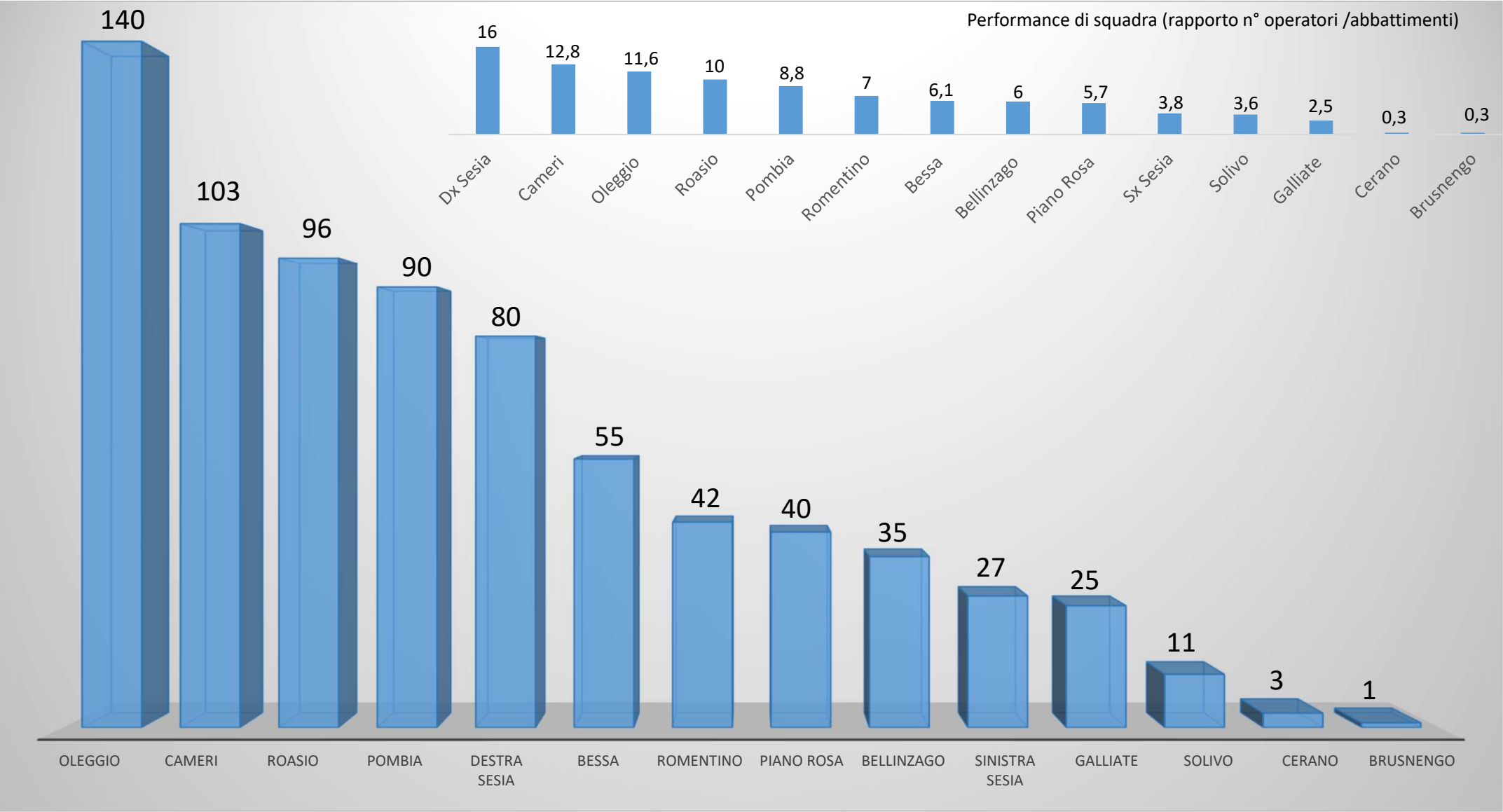
Uscite individuali complessive per squadra al 31 ottobre 2025



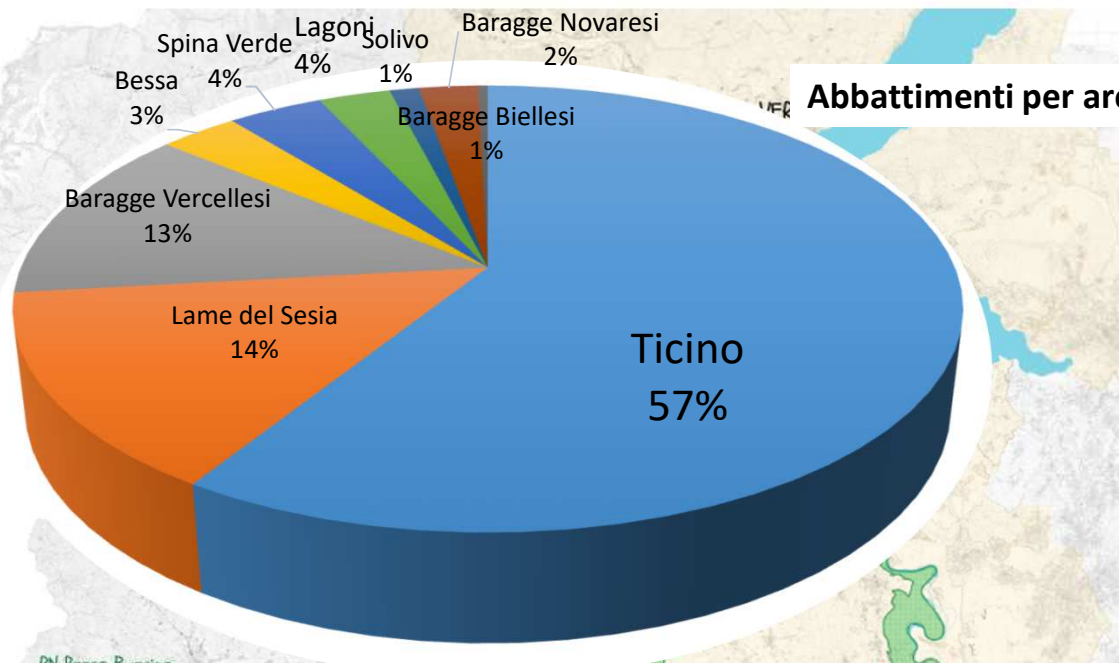
Percentuale degli abbattimenti complessivi ripartiti per squadre – anno 2025 - dati al 31 ottobre 2025



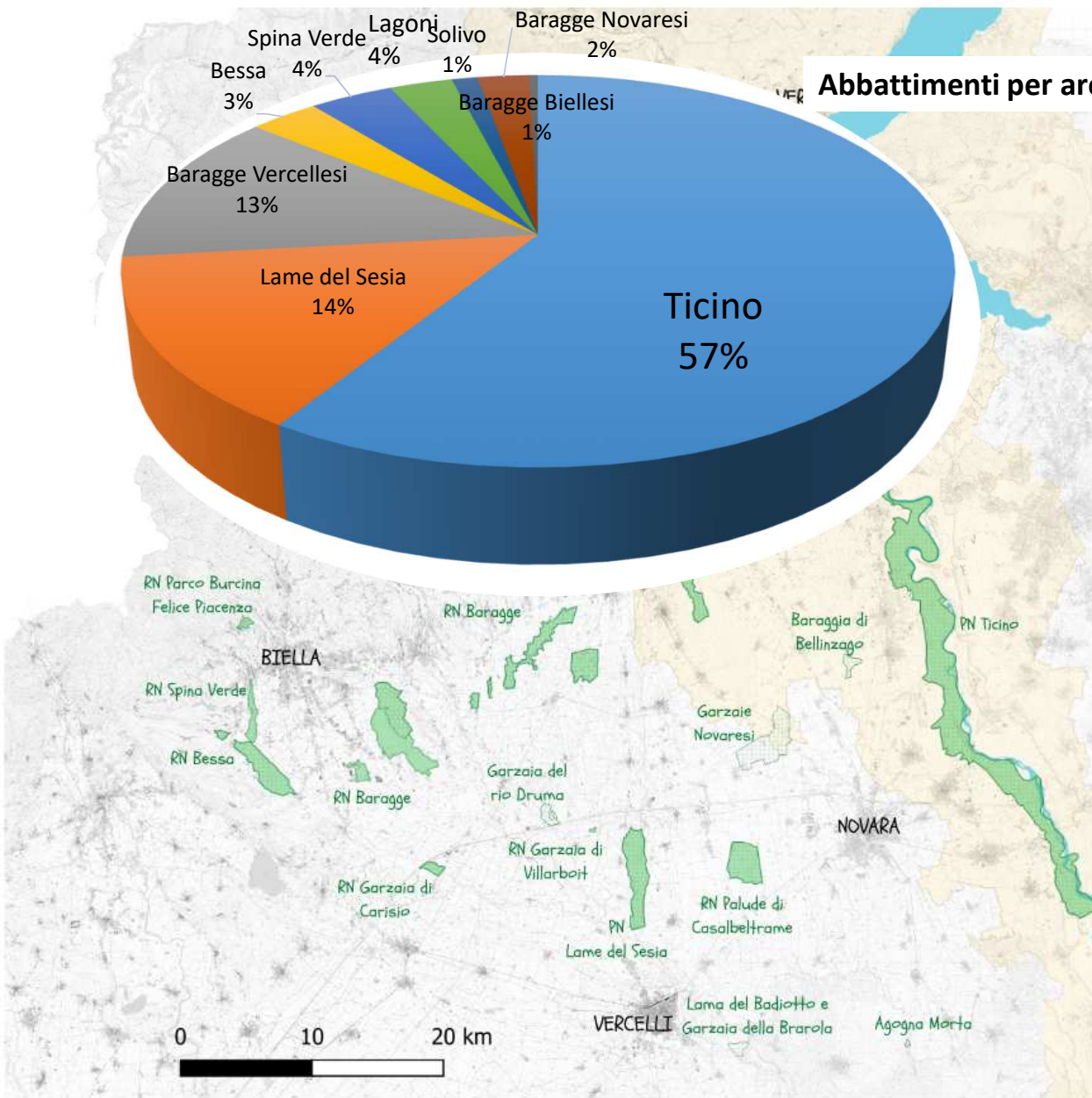
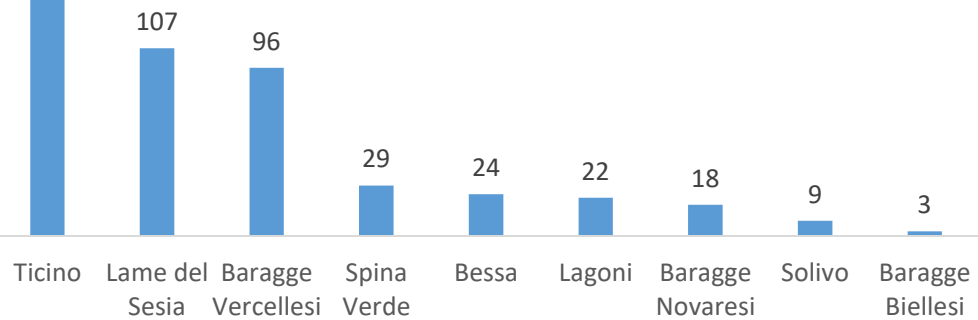
Abbattimenti complessivi ripartiti per squadre (in capi) – anno 2025 - dati al 31 ottobre - esclusi gli abbattimenti della Polizia Provinciale



Abbattimenti per aree protette (in percentuale ed in capi) al 31/10/2025



442



Distribuzione numerica degli operatori selezionati e degli abbattimenti ripartiti per provincia (anno 2025 – dati al 31 ottobre)

Operatori selezionati (unità)

Capi abbattuti



RN Parco Burcina Felice Piacenza

BIELLA

RN Spina Verde

RN Bessa

RN Baragge

RN Garzaia di Carisio



VERCELLI

Garzaia del rio Druma

RN Garzaia di Villarboit

PN Lama del Sesia


Lama del Badiotto e Garzaia della Brarola

RN Palude di Casalbeltrame

NOVARA

Agogna Morta

Baraggia di Bellinzago



RN Baragge

RN Baragge

RN Monte Mesma e Colle di Buccione

PN Lagoni di Mercurago

RN Bosco Solivo

RN Canneti di Dormelletto

RN Fondotoce

VERBANIA

12

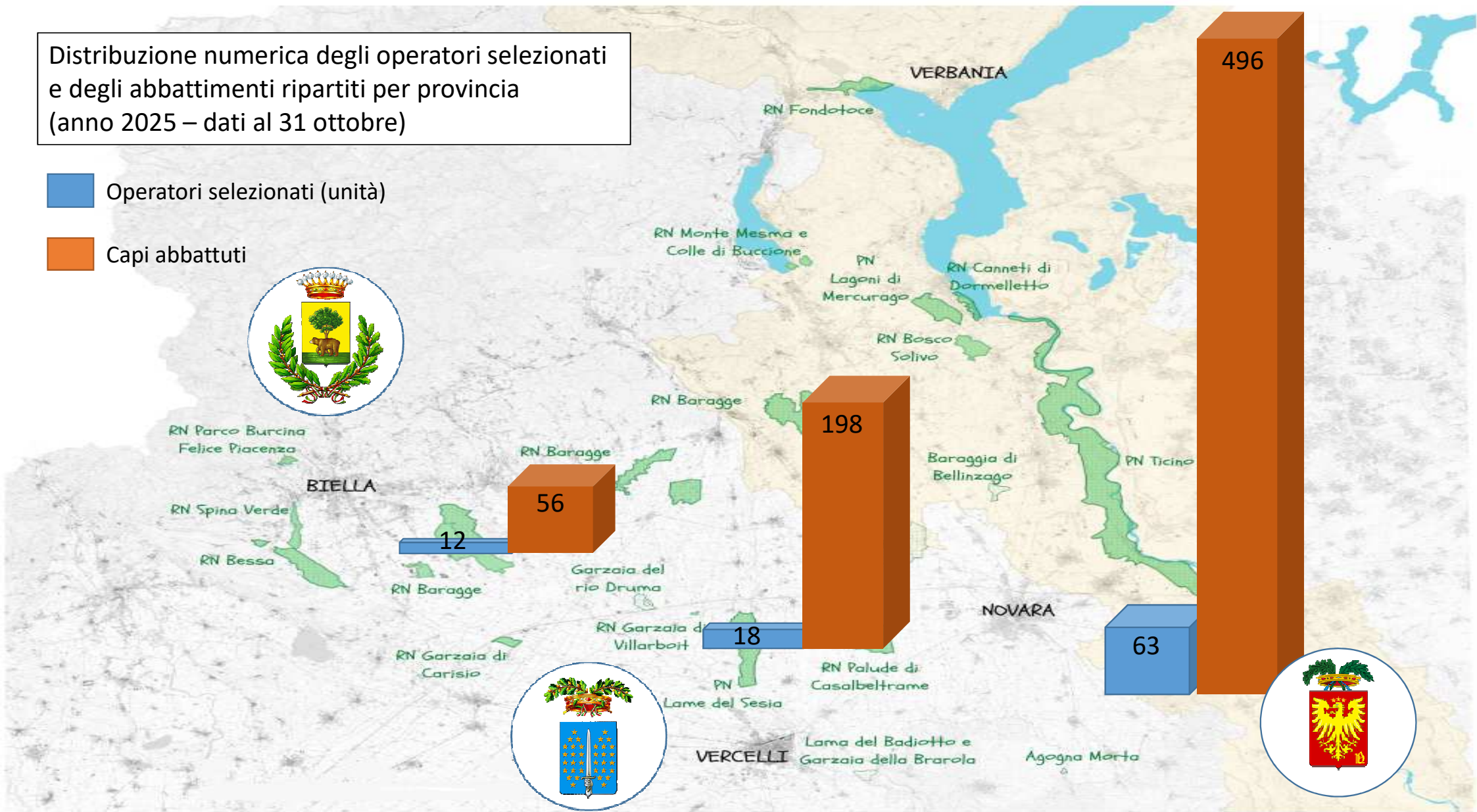
56

18

198

63

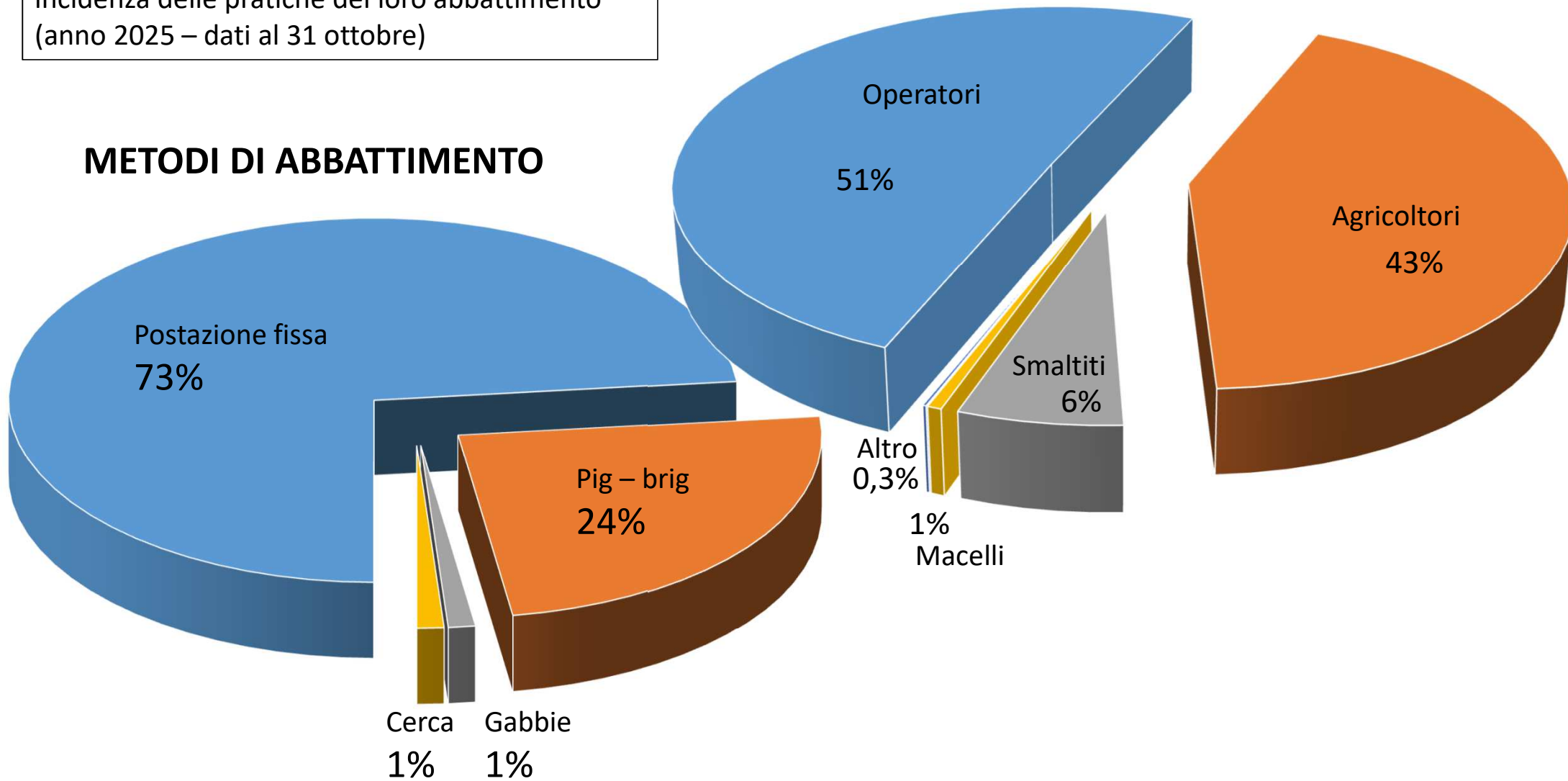
496



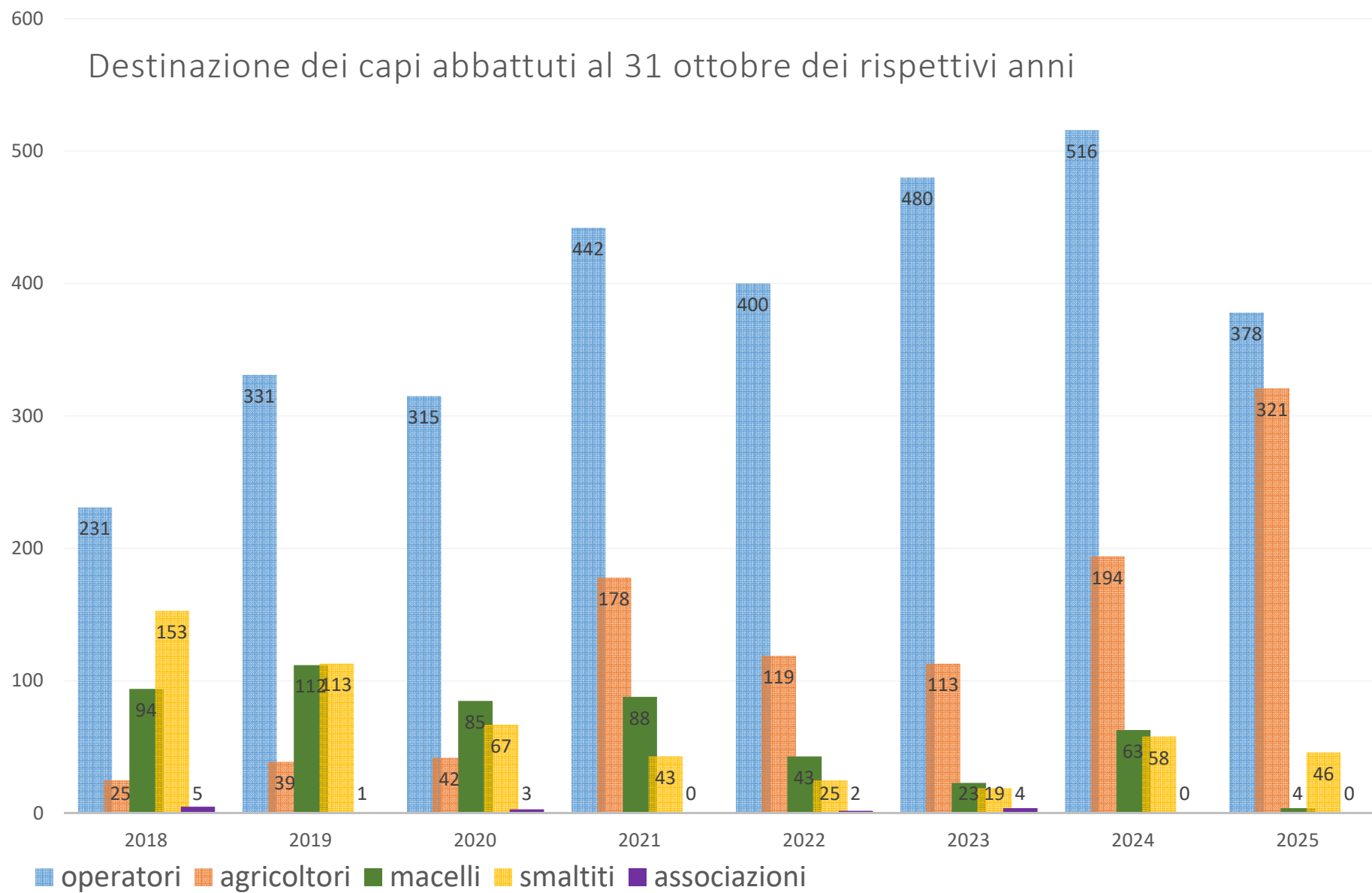
Dati percentuali sulla destinazione dei capi e sulla
incidenza delle pratiche del loro abbattimento
(anno 2025 – dati al 31 ottobre)

DESTINAZIONE DEI CAPI ABBATTUTI

METODI DI ABBATTIMENTO

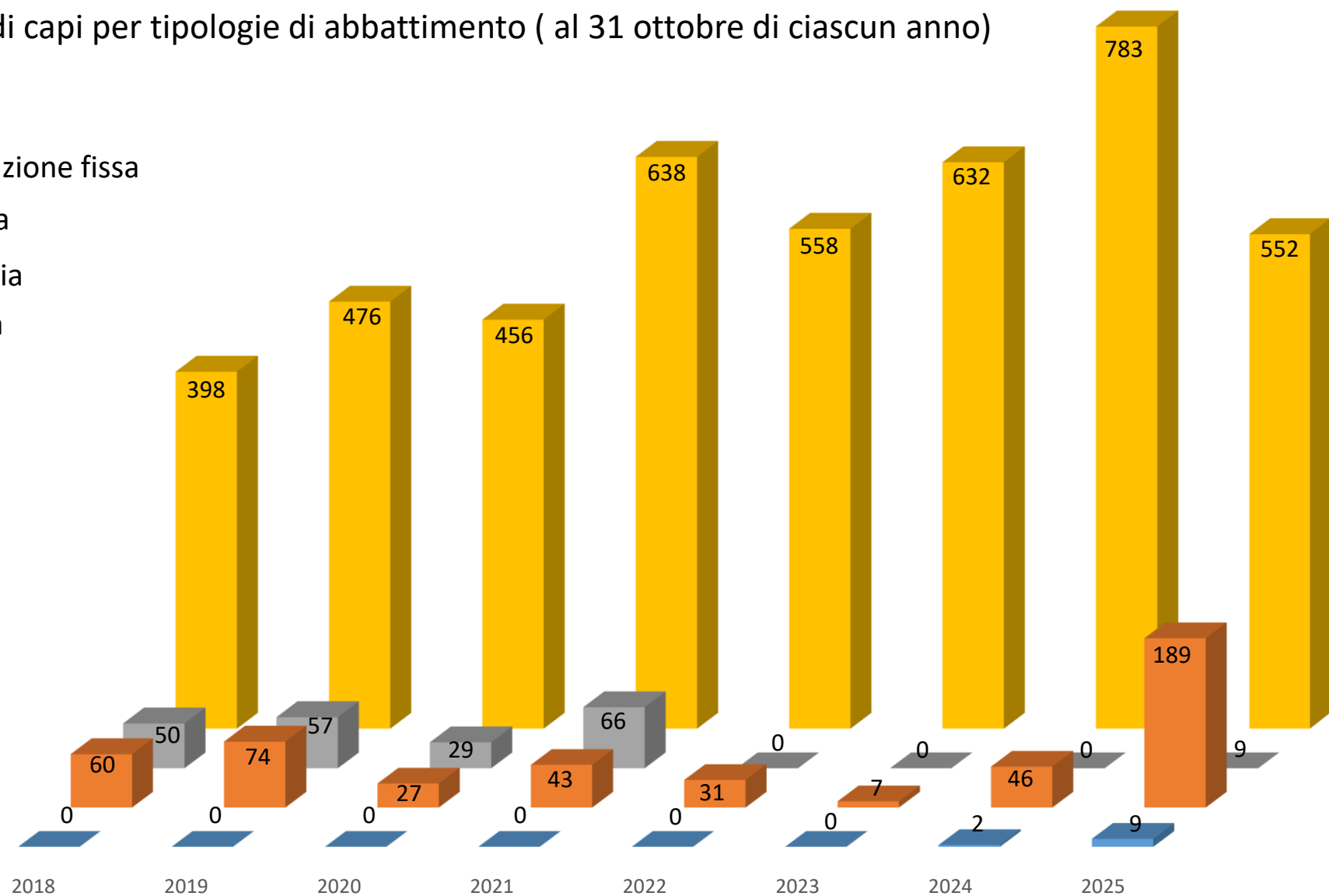


Destinazione dei capi abbattuti al 31 ottobre dei rispettivi anni

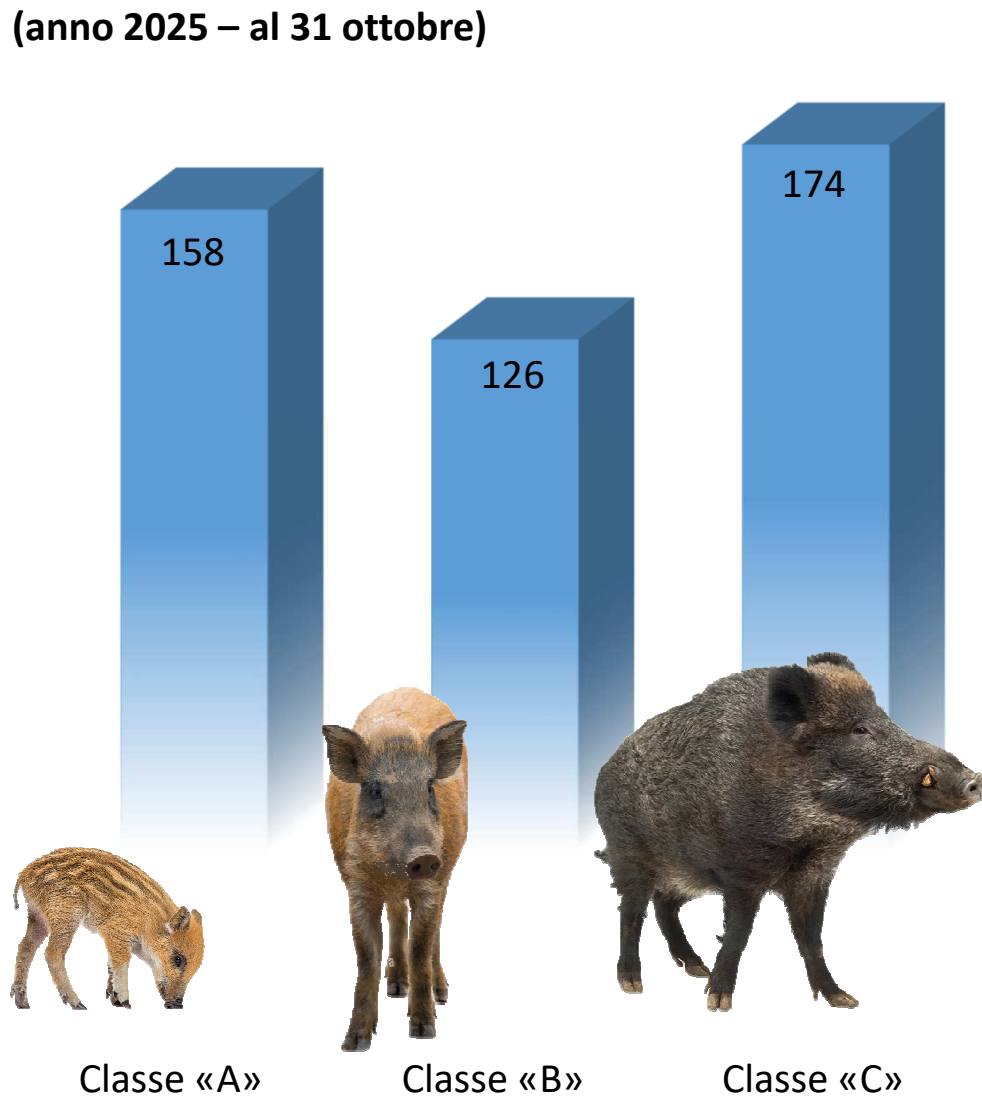


Numero di capi per tipologie di abbattimento (al 31 ottobre di ciascun anno)

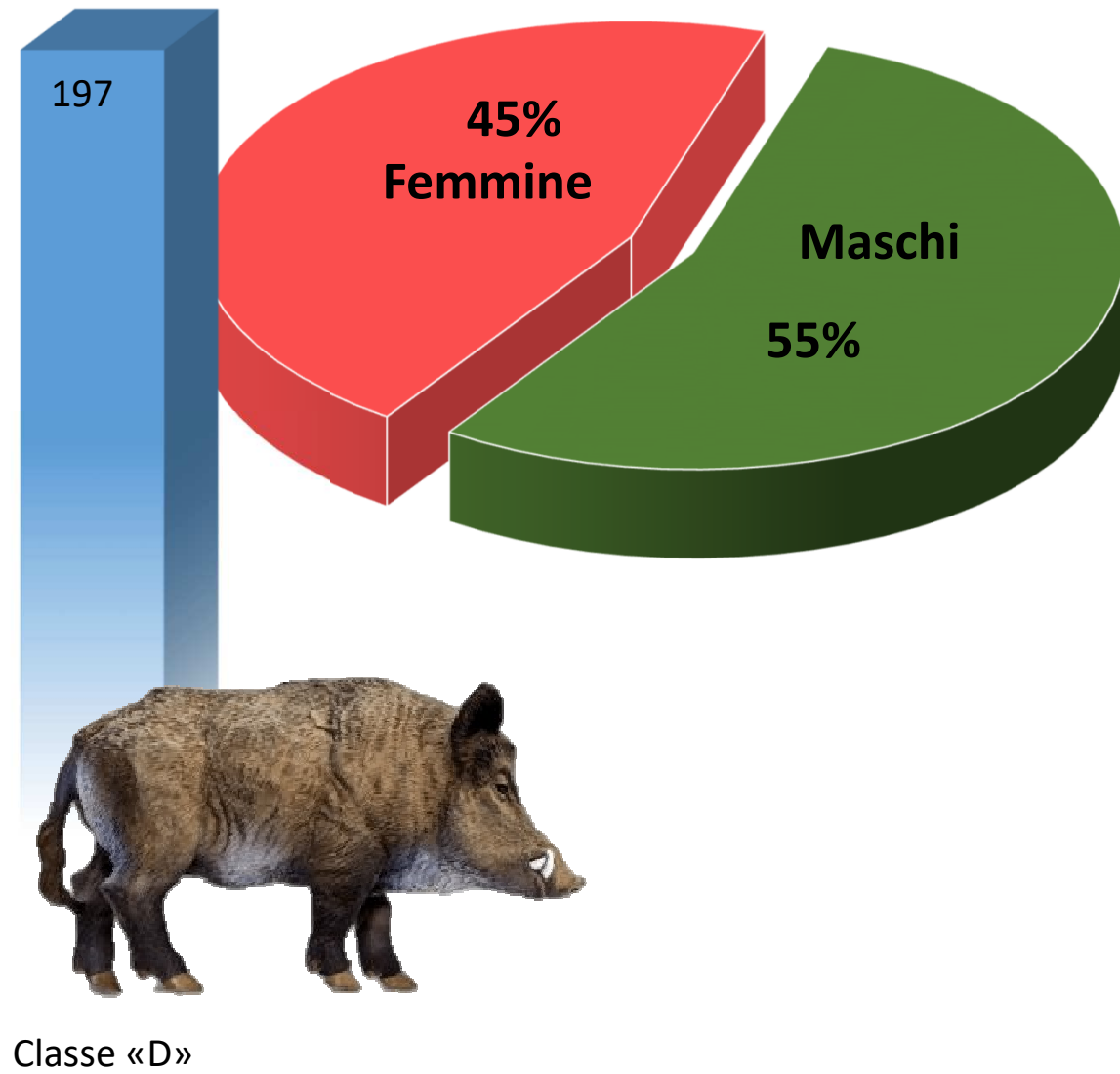
- Postazione fissa
- Girata
- Gabbia
- Cerca

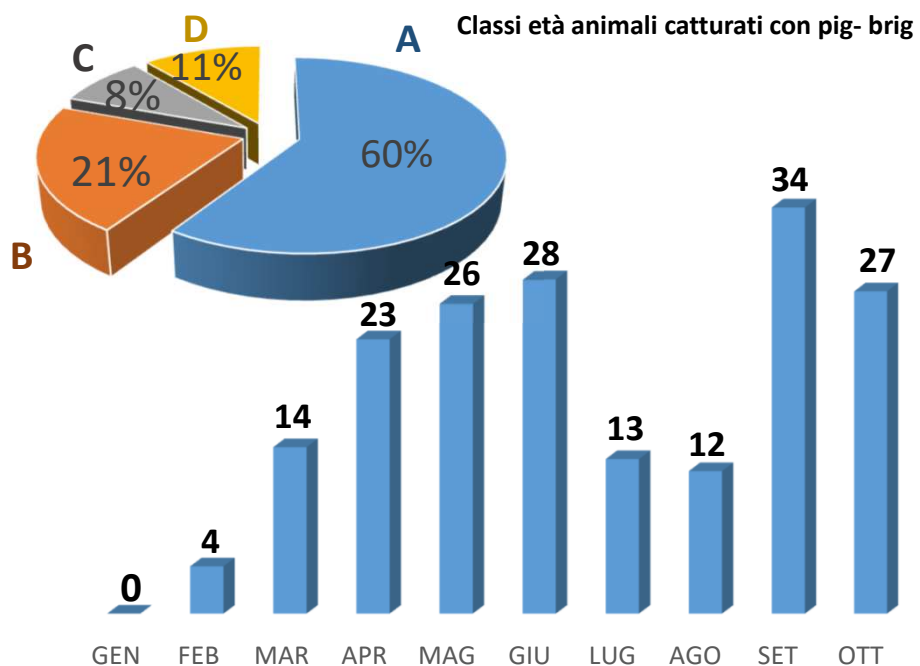


**Abbattimenti distribuiti per classi di età (n°capi)
(anno 2025 – al 31 ottobre)**



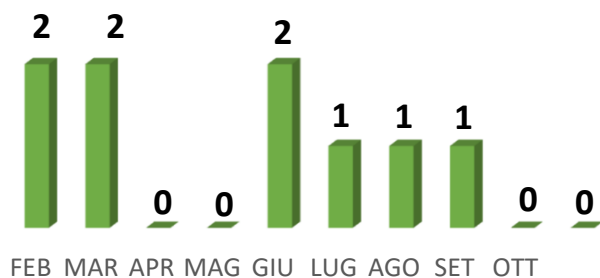
Sesso degli animali abbattuti (al 31/10/2025)



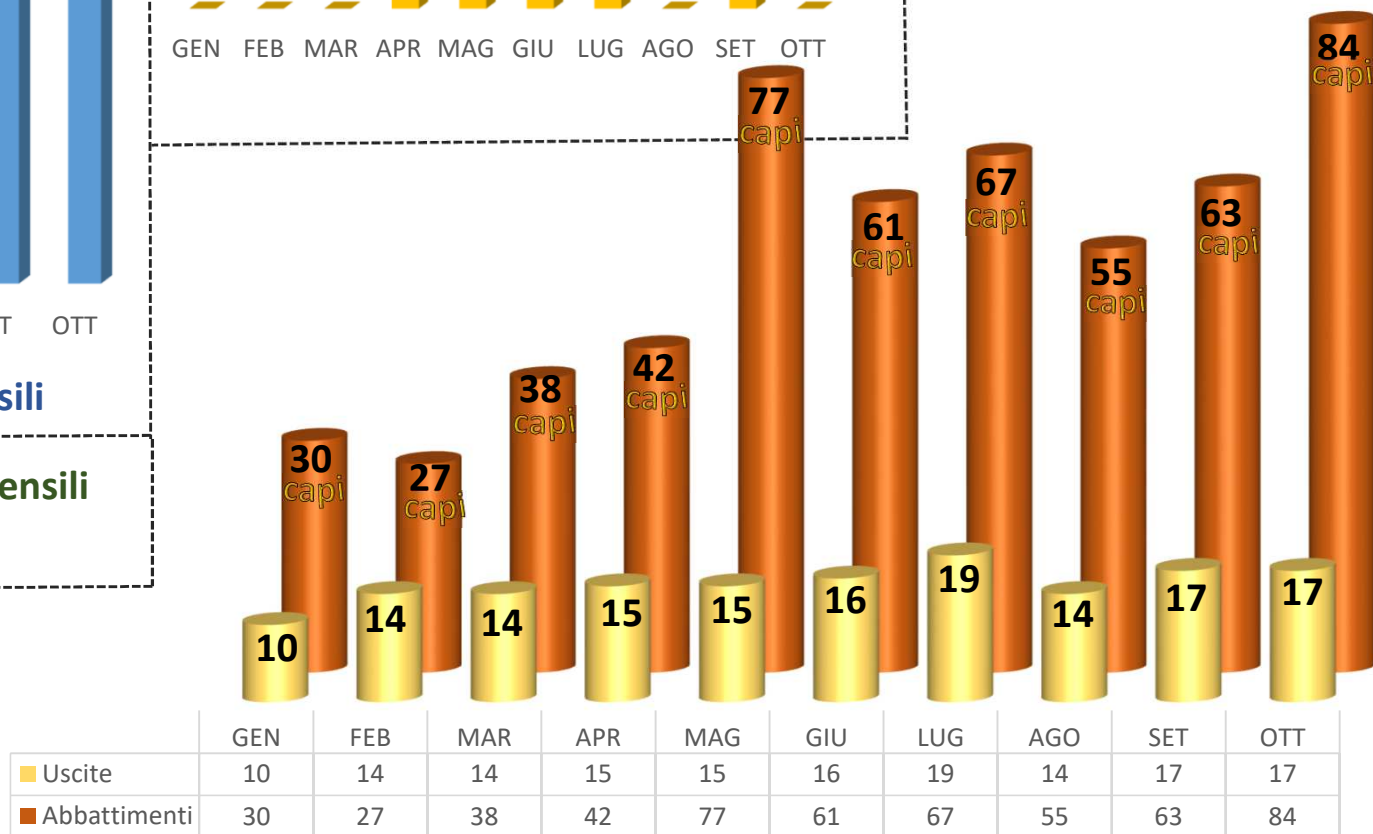
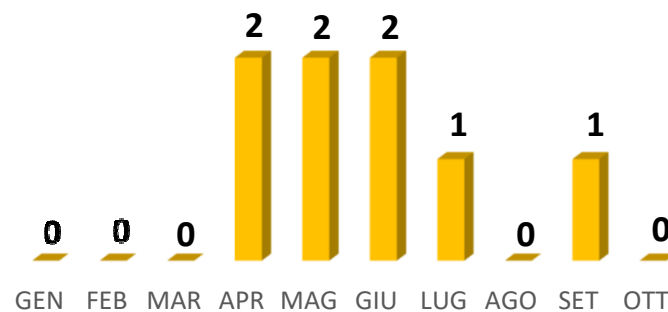


Catture con "pig-brig" (in capi) – Dati mensili

Abbattimenti con "cerca" (in capi) – Dati mensili

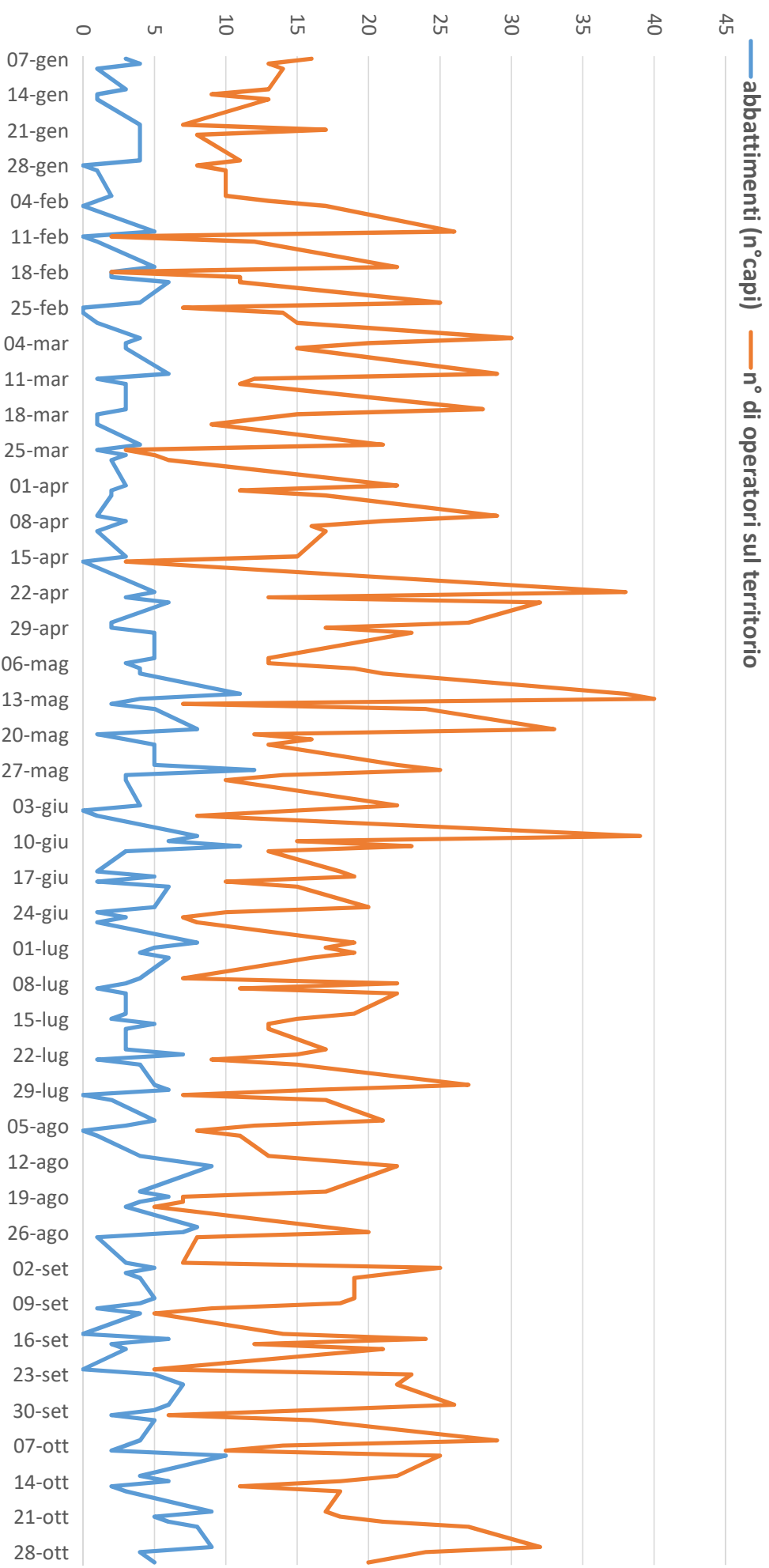


Catture con gabbia (in capi) – Dati mensili

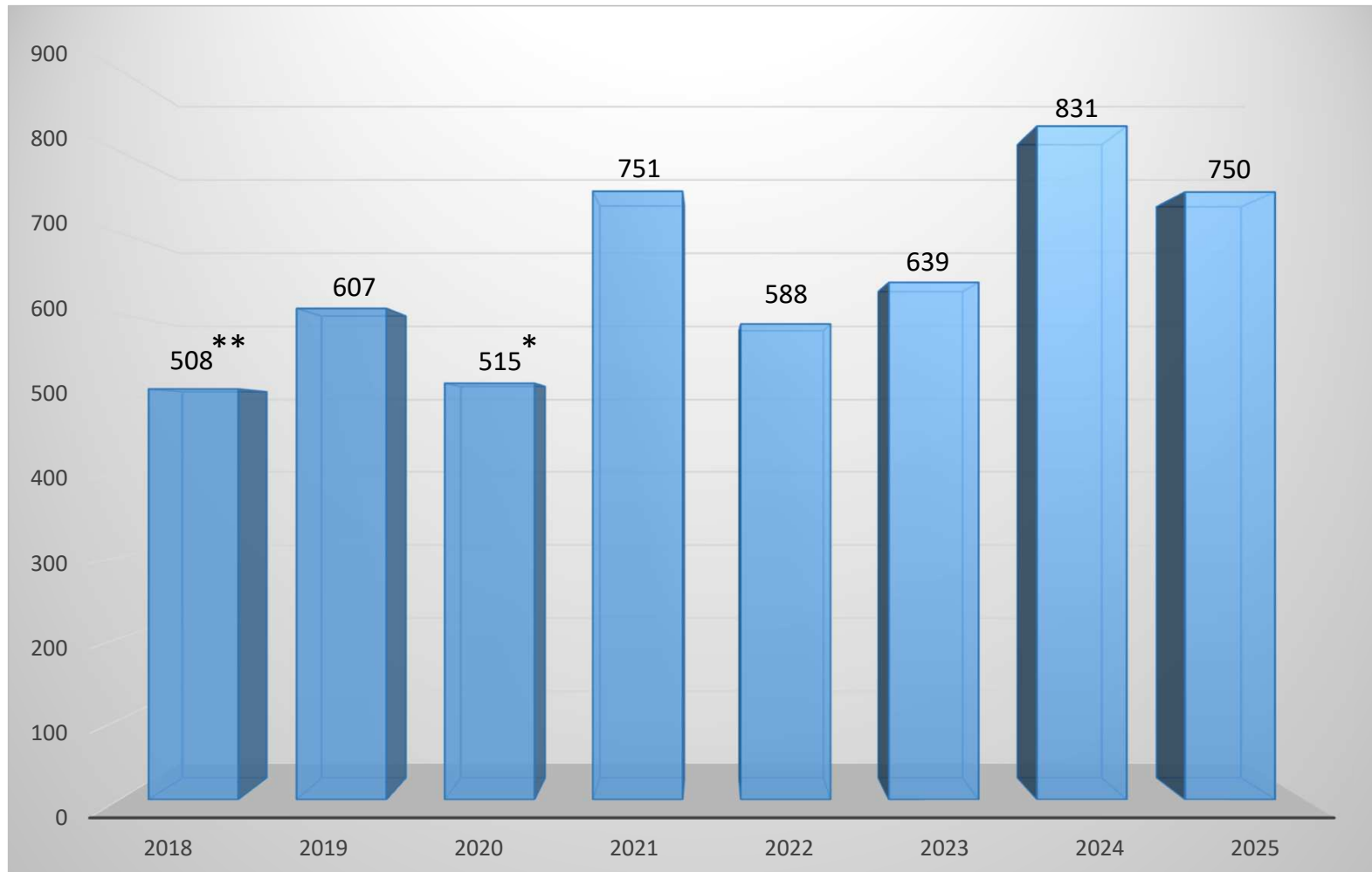


Giornate di uscite ed abbattimenti – solo postazione fissa (dati su base mensile)

Comparazione del numero di operatori sul territorio ed abbattimenti nell'anno 2025 – Dati giornalieri (solo postazione fissa)



Comparazione degli abbattimenti complessivi nello stesso periodo dell'anno (31 ottobre)



** Sospensione delle attività su richiesta della Autorità Giudiziaria dal 27/9 al 12/12

* Lockdown totale covid 2019 dal 09/3 al 18/5