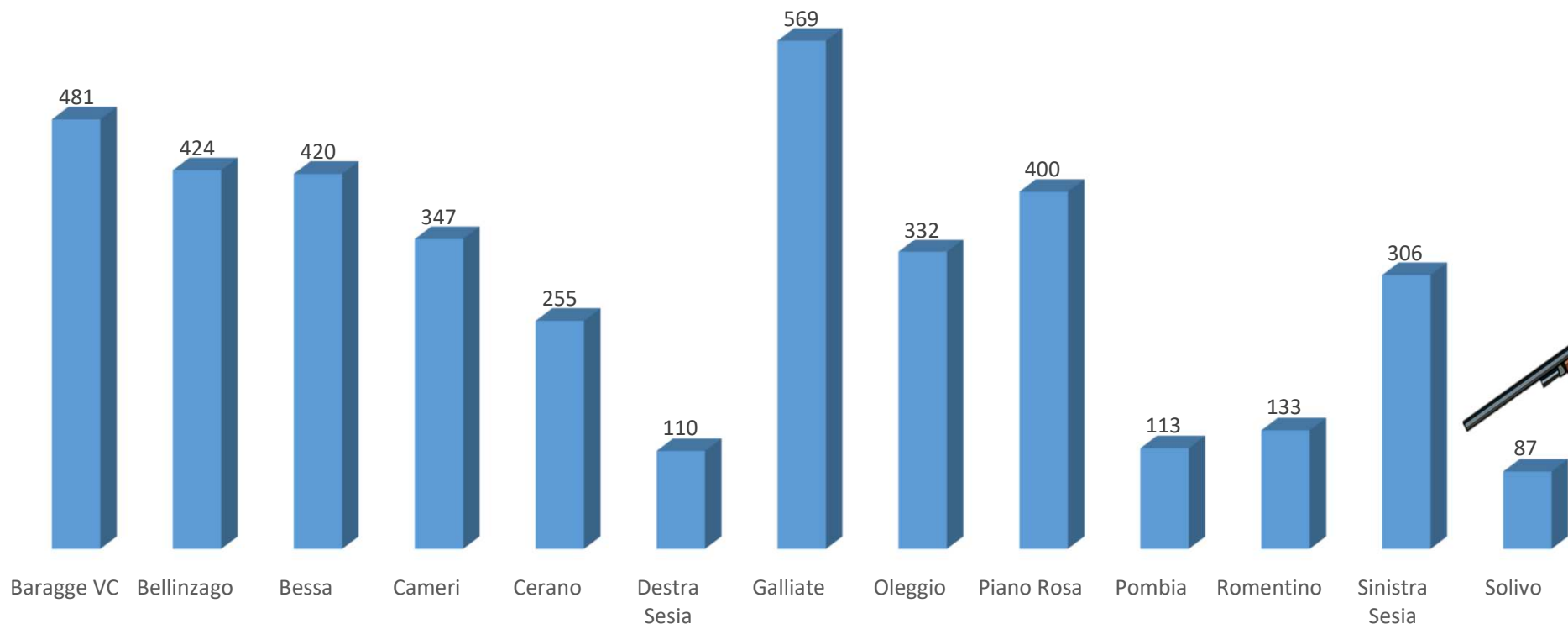
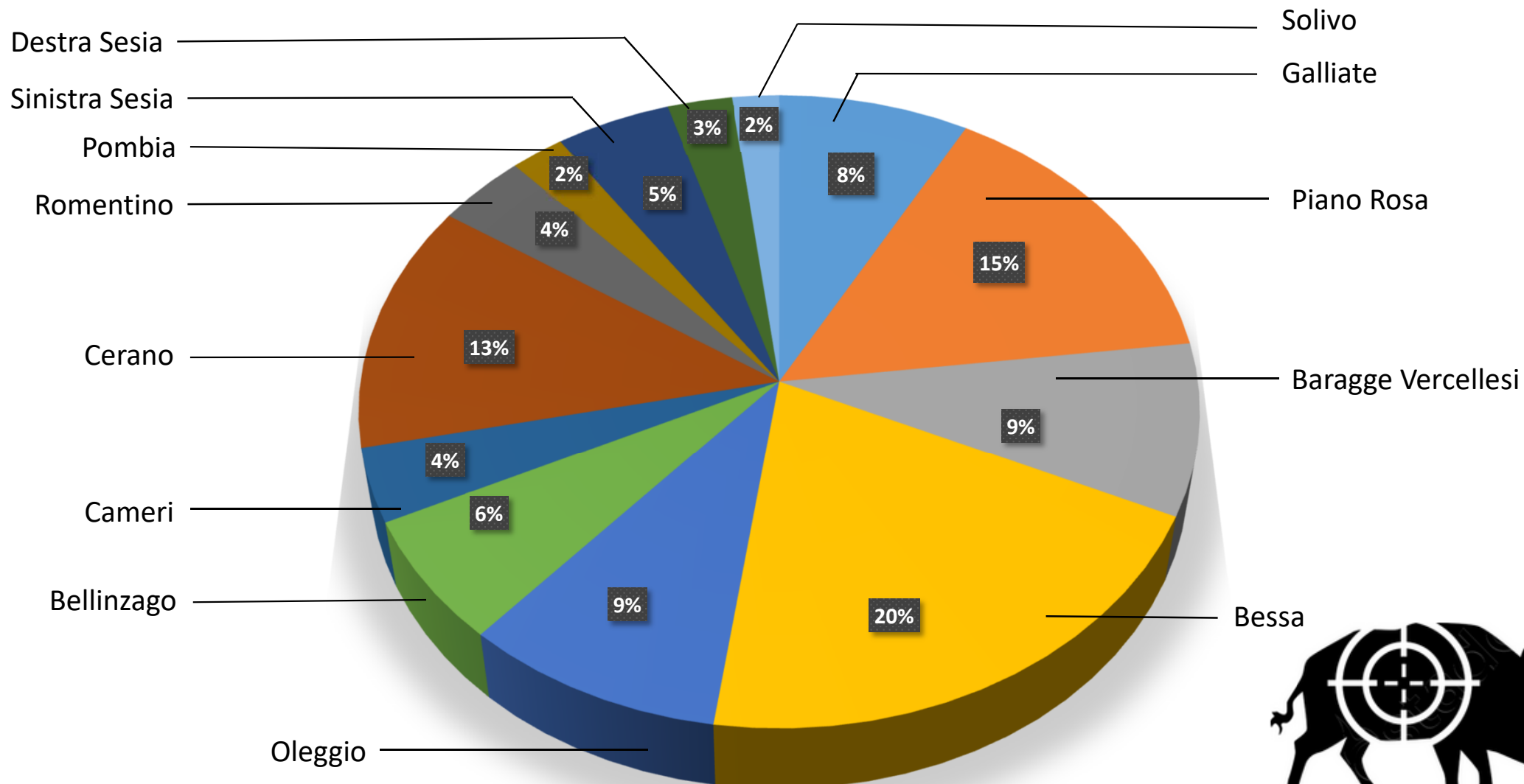


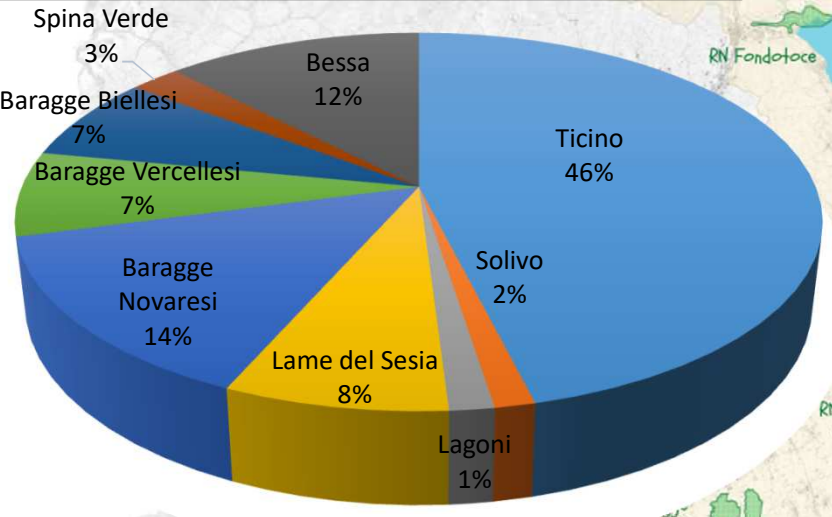
Uscite individuali complessive per squadra (al 30 novembre 2022)



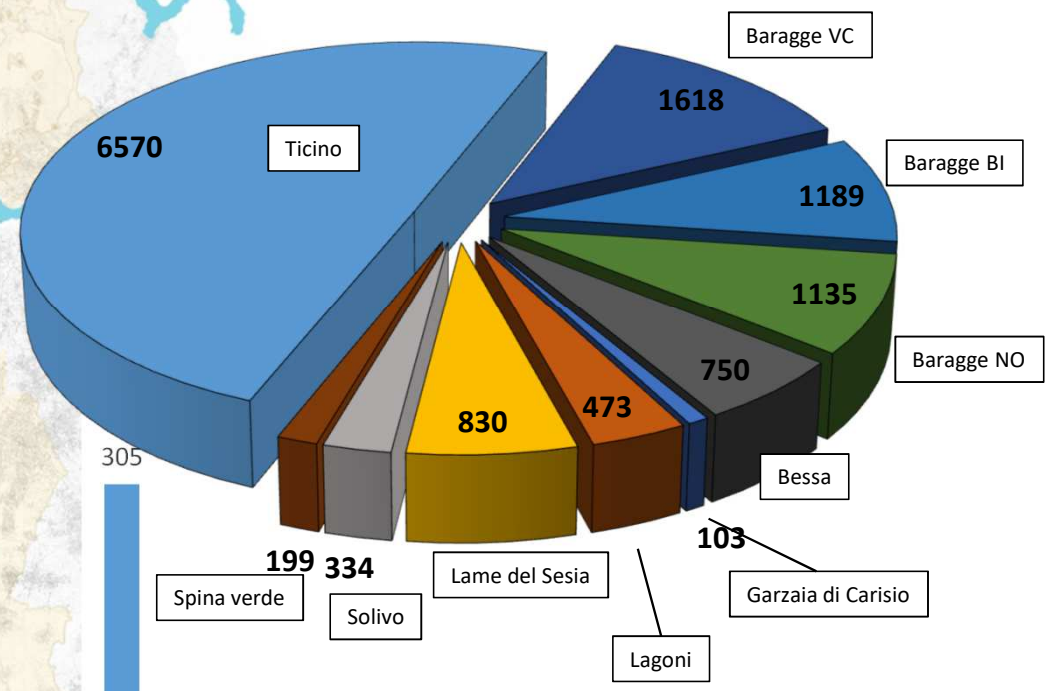
Percentuale degli abbattimenti complessivi ripartiti per squadre (al 30/11/2022)



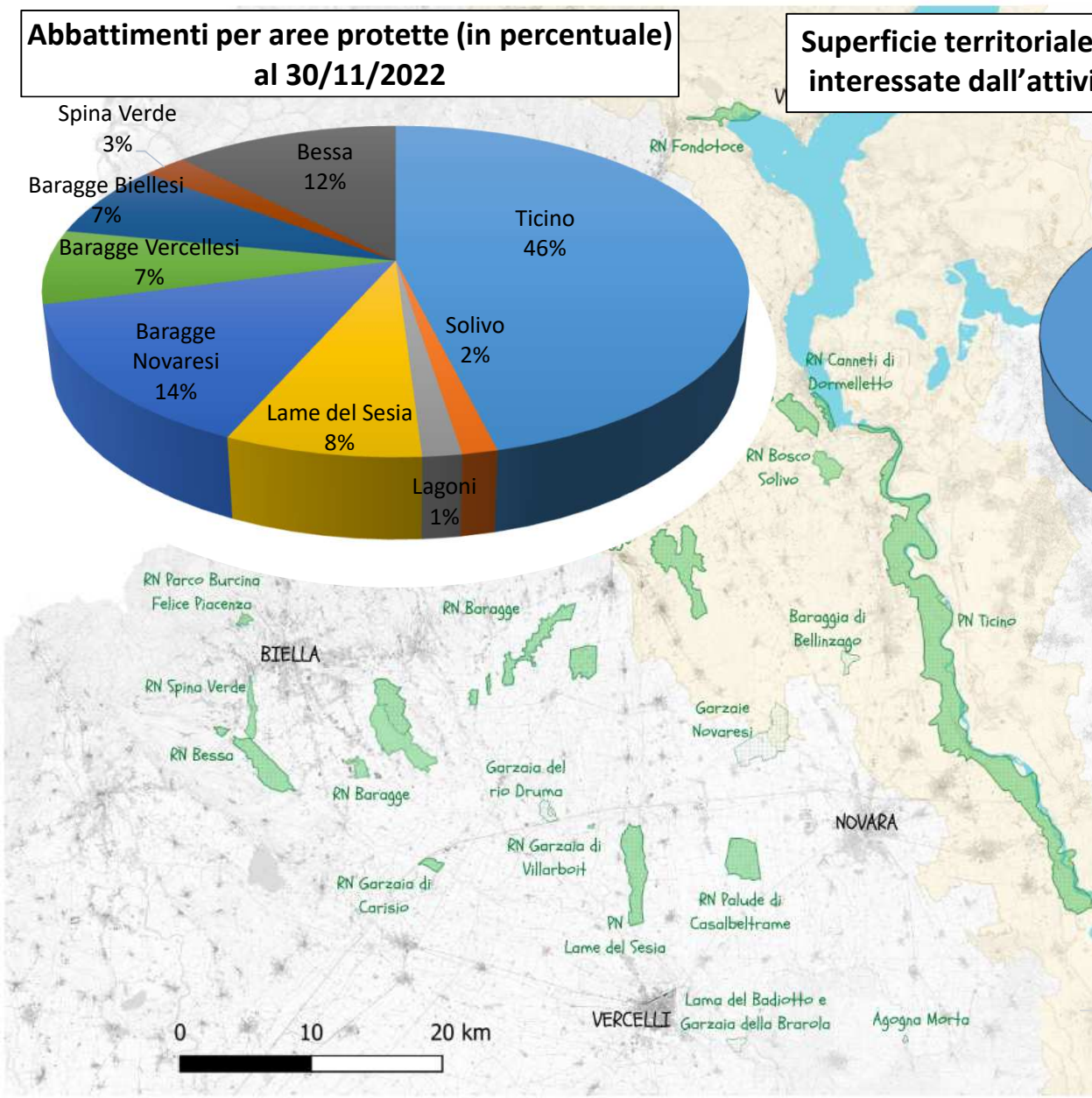
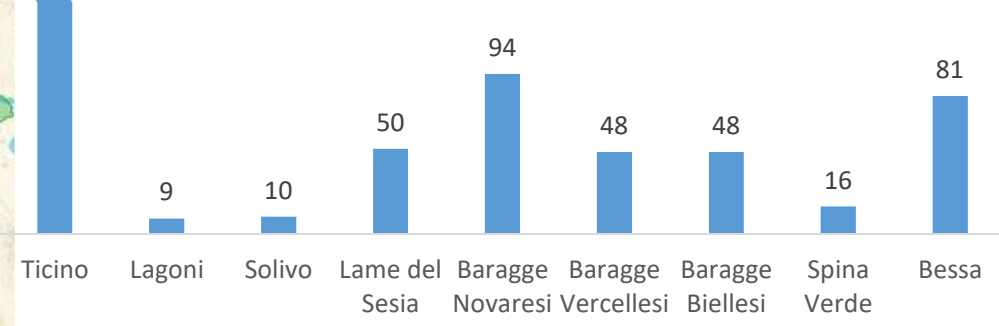
Abbattimenti per aree protette (in percentuale) al 30/11/2022



Superficie territoriale delle aree protette dell'E.G.A.P. Ticino - Lago Maggiore interessate dall'attività di contenimento demografico del cinghiale (in ettari)



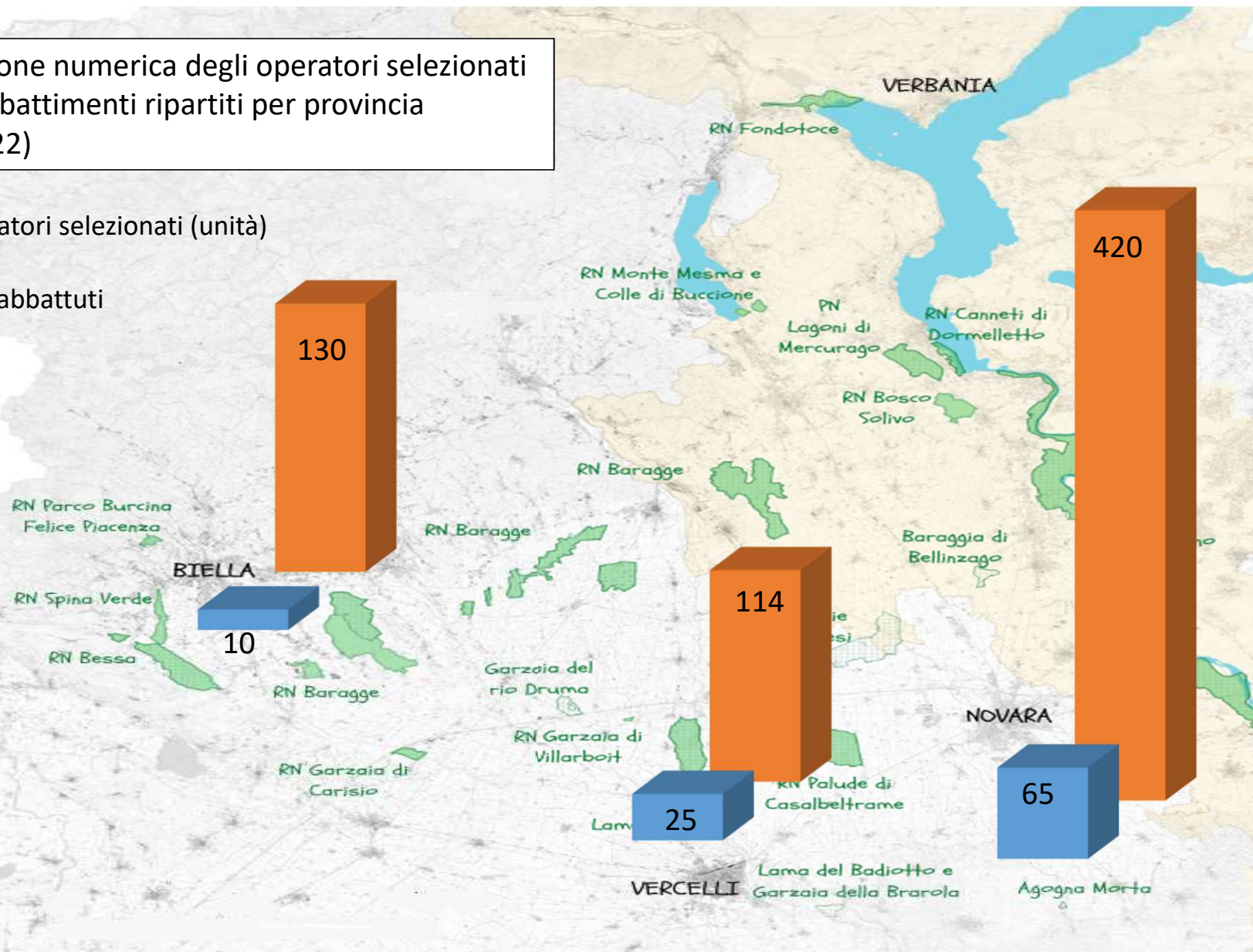
Abbattimenti per aree protette (in capi) al 30/11/2022



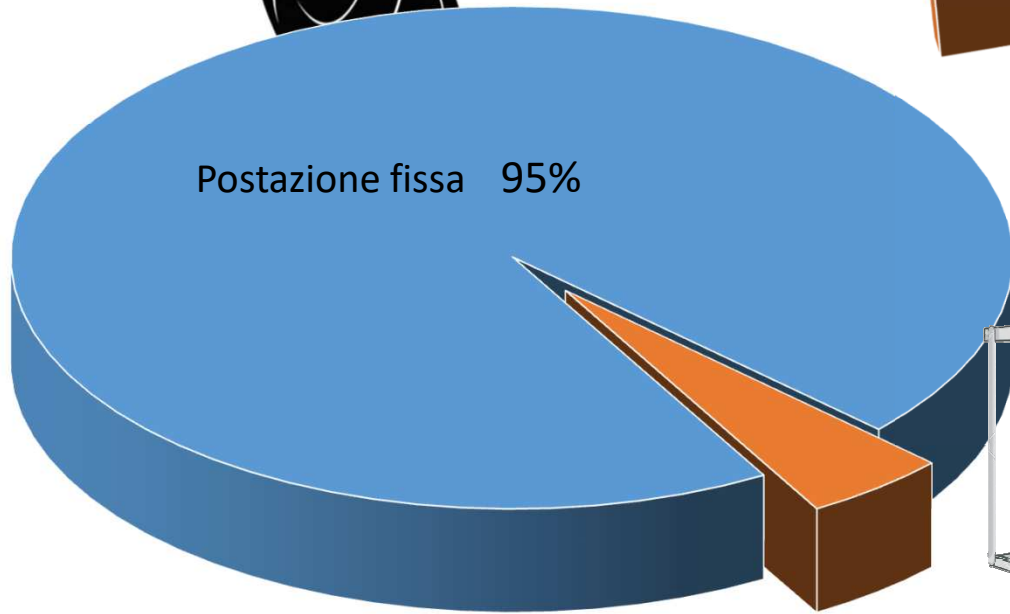
Distribuzione numerica degli operatori selezionati e degli abbattimenti ripartiti per provincia (anno 2022)

Operatori selezionati (unità)

Capi abbattuti



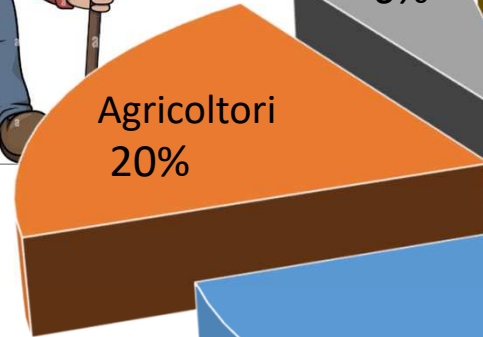
METODI DI ABBATTIMENTO



Gabbie 5%

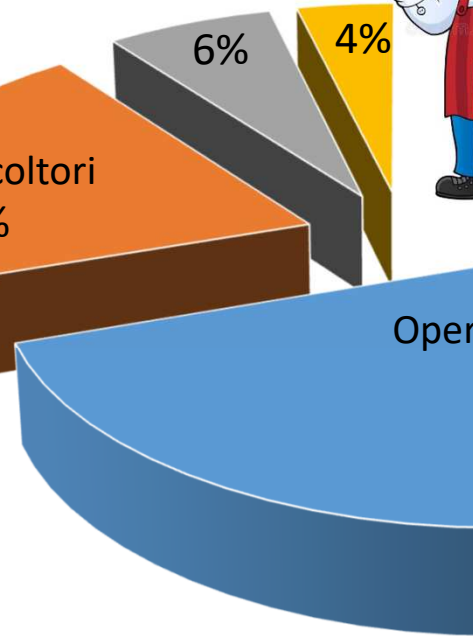


Smaltiti

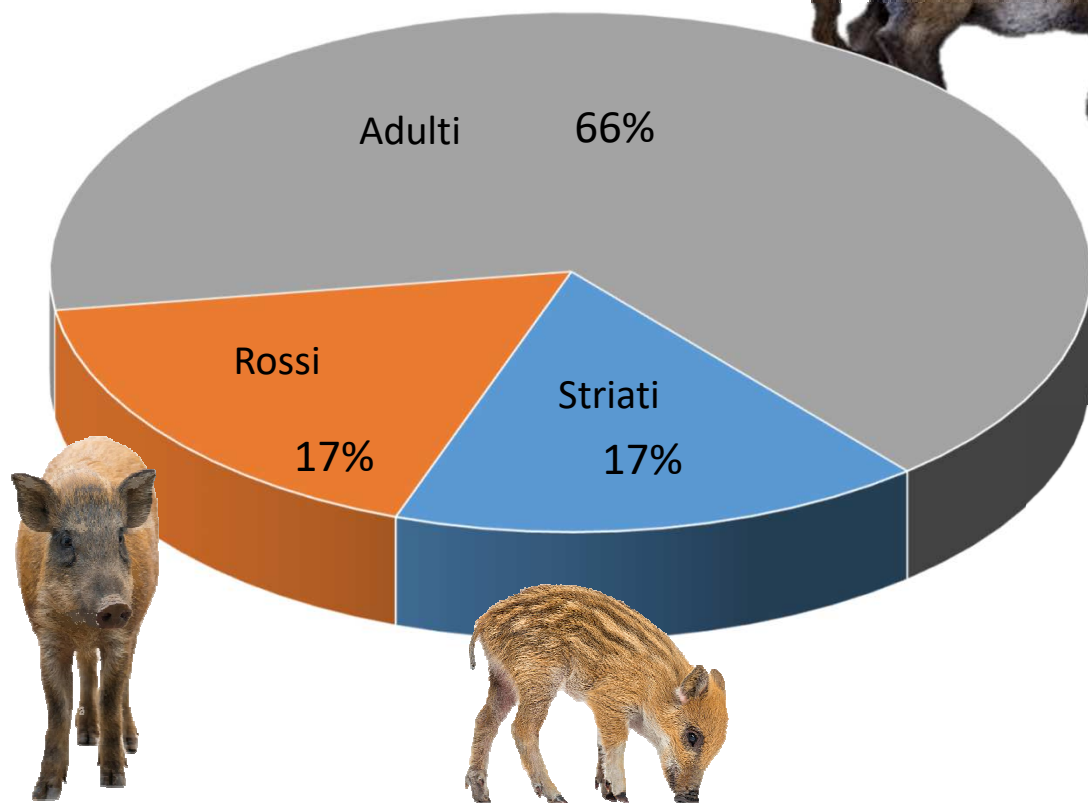


DESTINAZIONE DEI CAPI ABBATTUTI

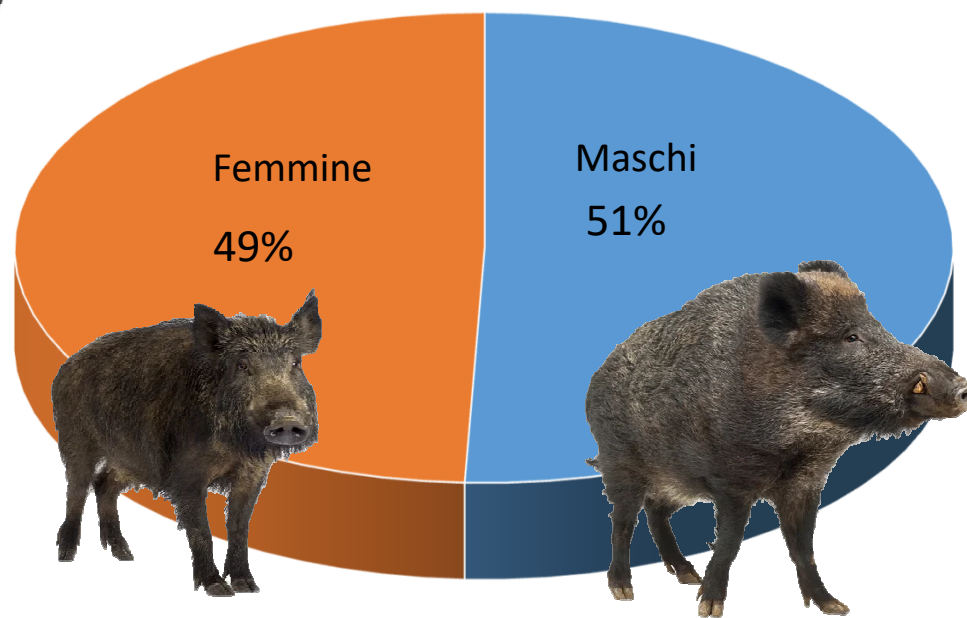
Macelli



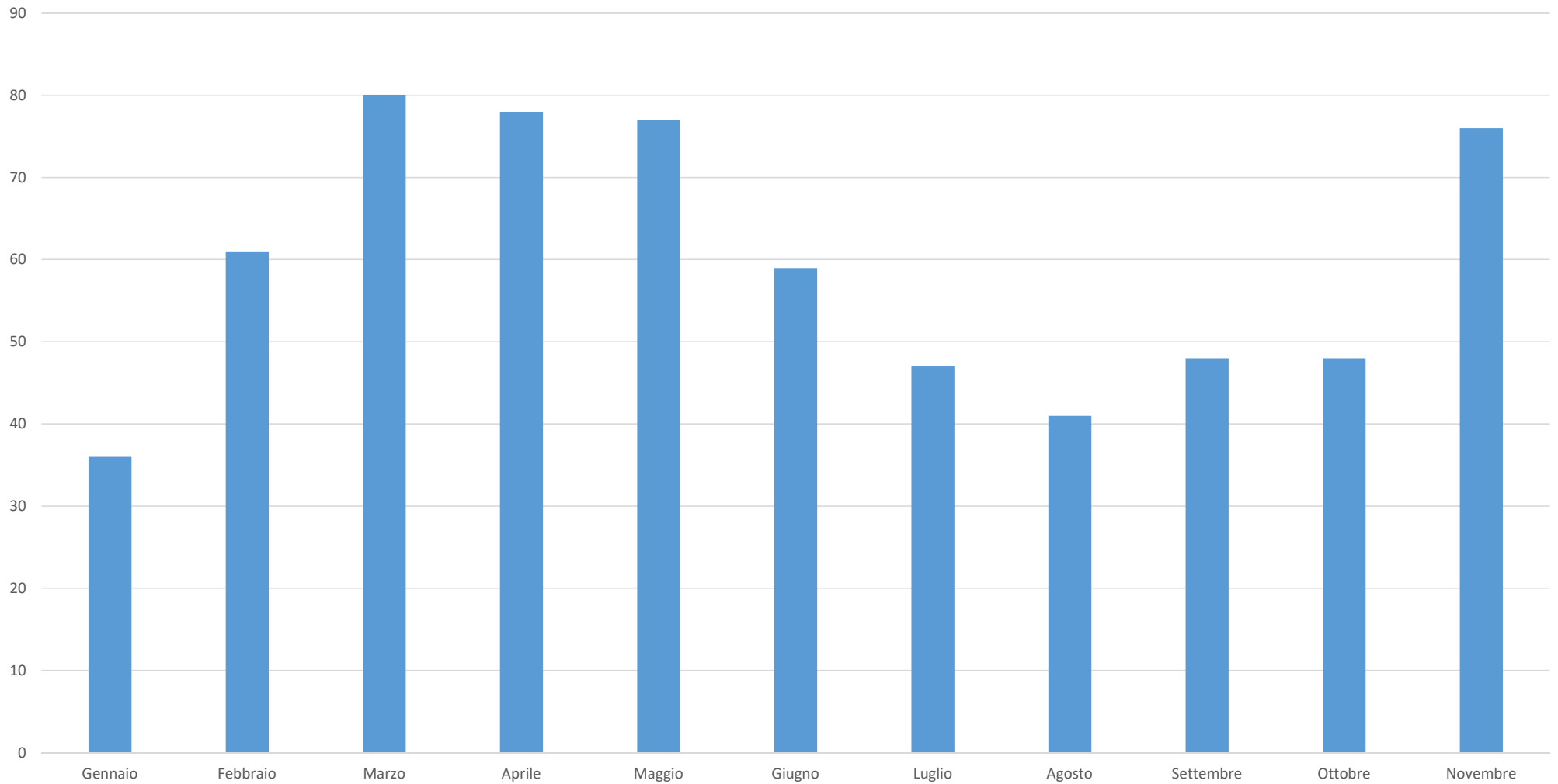
Classi età capi abbattuti (al 30 novembre 2022)



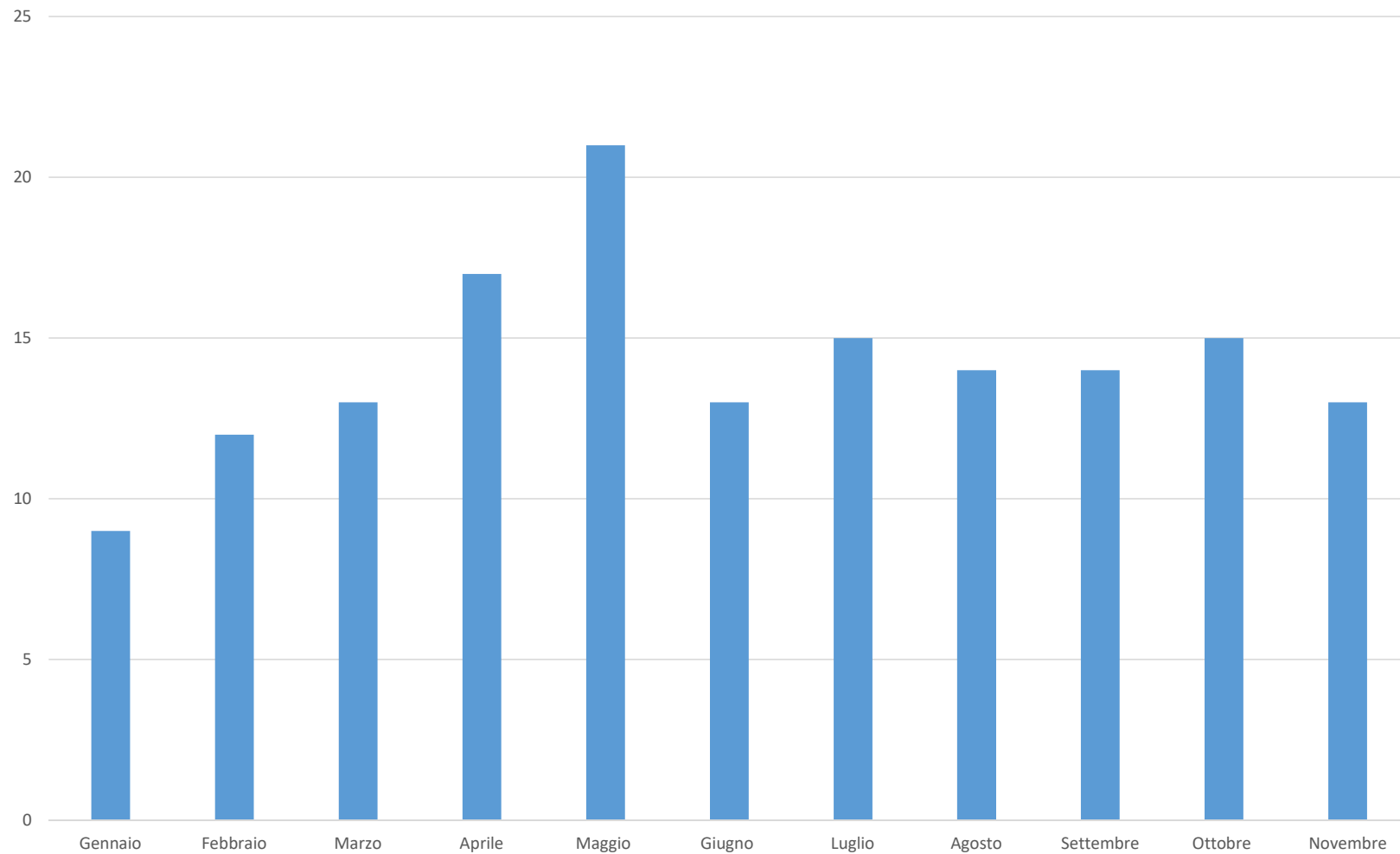
Sesso degli animali abbattuti (al 30 novembre 2022)



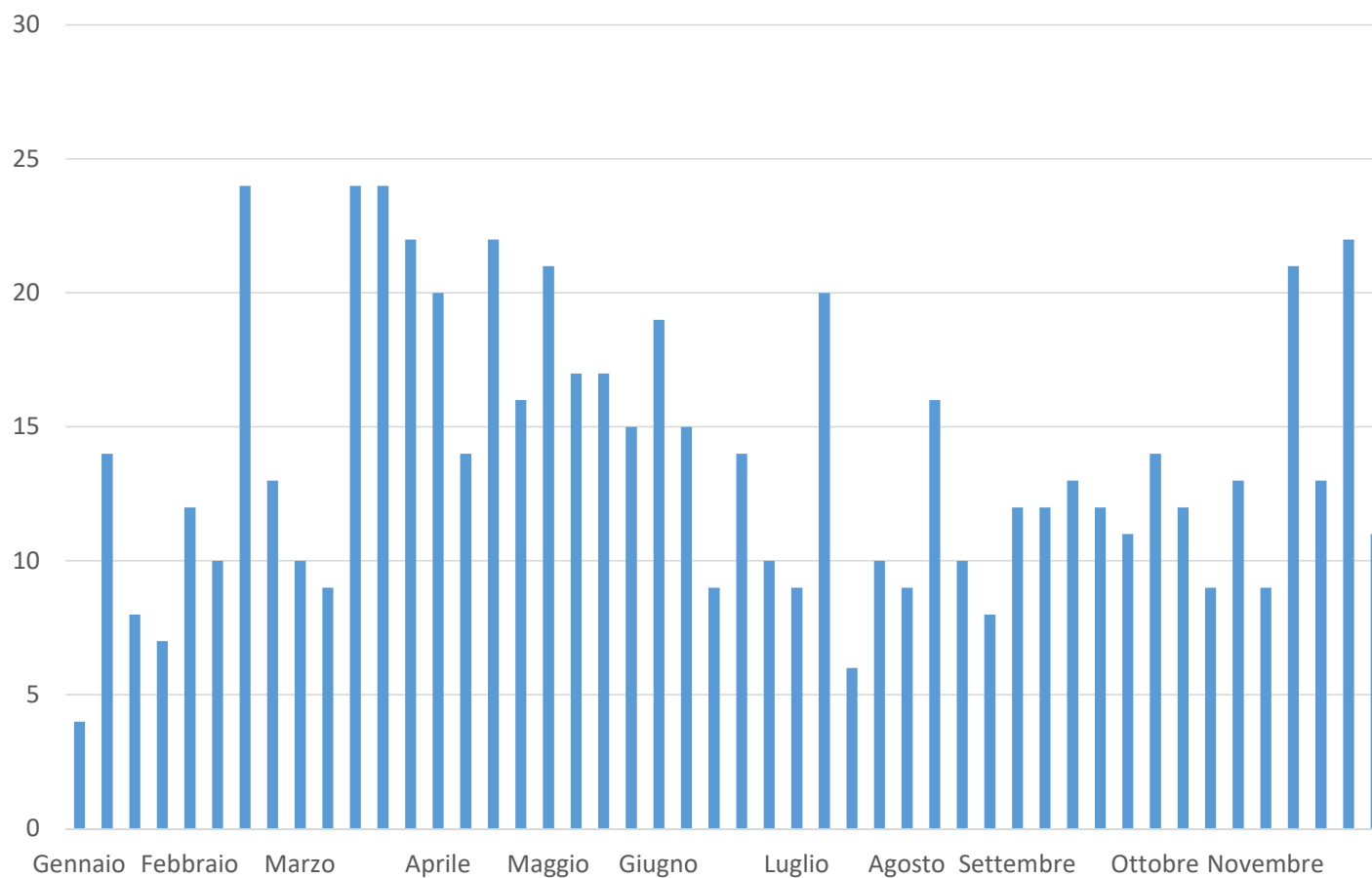
Andamento degli abbattimenti anno 2022 – dati mensili



Giornate di uscite degli operatori – anno 2022



Andamento degli abbattimenti anno 2022 - dati settimanali



Comparazione del numero di operatori sul territorio ed abbattimenti nell'anno 2022 – Dati giornalieri

