



Bellinzago .....	7
Bessa.....	9
Brusnengo.....	3
Cameri.....	8
Cerano.....	5
Destra Sesia.....	5
Galliate.....	9
Oleggio.....	10
Piano Rosa.....	6
Pombia.....	6
Roasio.....	9
Romentino.....	5
Sinistra Sesia.....	8
Solivo.....	4

94  
ANNO 2023 OPERATORI SELEZIONATI PER IL CONTENIMENTO DEMOGRAFICO DEL CINGHIALE

Composizione numerica, localizzazione geografica e area di intervento delle squadre di operatori



### Macroarea 2

(Lame del Sesia, Baragge VC e BI)

Squadra BRUSNENGO.....3 operatori  
DESTRA SESIA.....5 operatori  
ROASIO.....9 operatori  
SINISTRA SESIA.....9 operatori

### Macroarea 1

(Bessa, Spina Verde, Carisio, Baragge BI)

Squadra BESSA (9 operatori)

### Macroarea 3

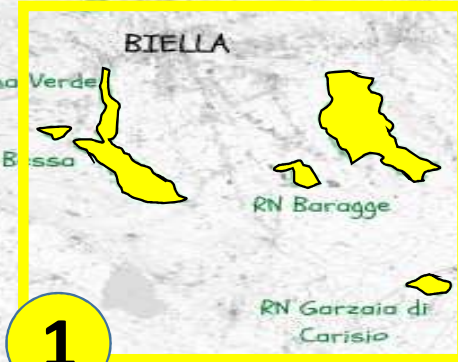
(Baragge NO, Lagoni, Solivo e Ticino Nord)

Squadra PIANO ROSA.....6 operatori  
SOLIVO.....4 operatori

### Macroarea 3

(TICINO centro - sud)

BELLINZAGO ...7 operatori  
CAMERI .....8 operatori  
CERANO.....5 operatori  
POMBIA.....6 operatori  
OLEGGIO.....10 operatori  
GALLIATE.....9 operatori  
ROMENTINO...5 operatori

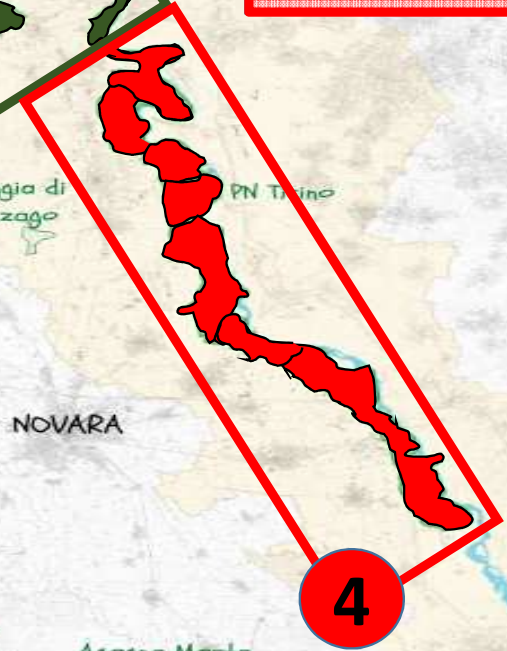


1

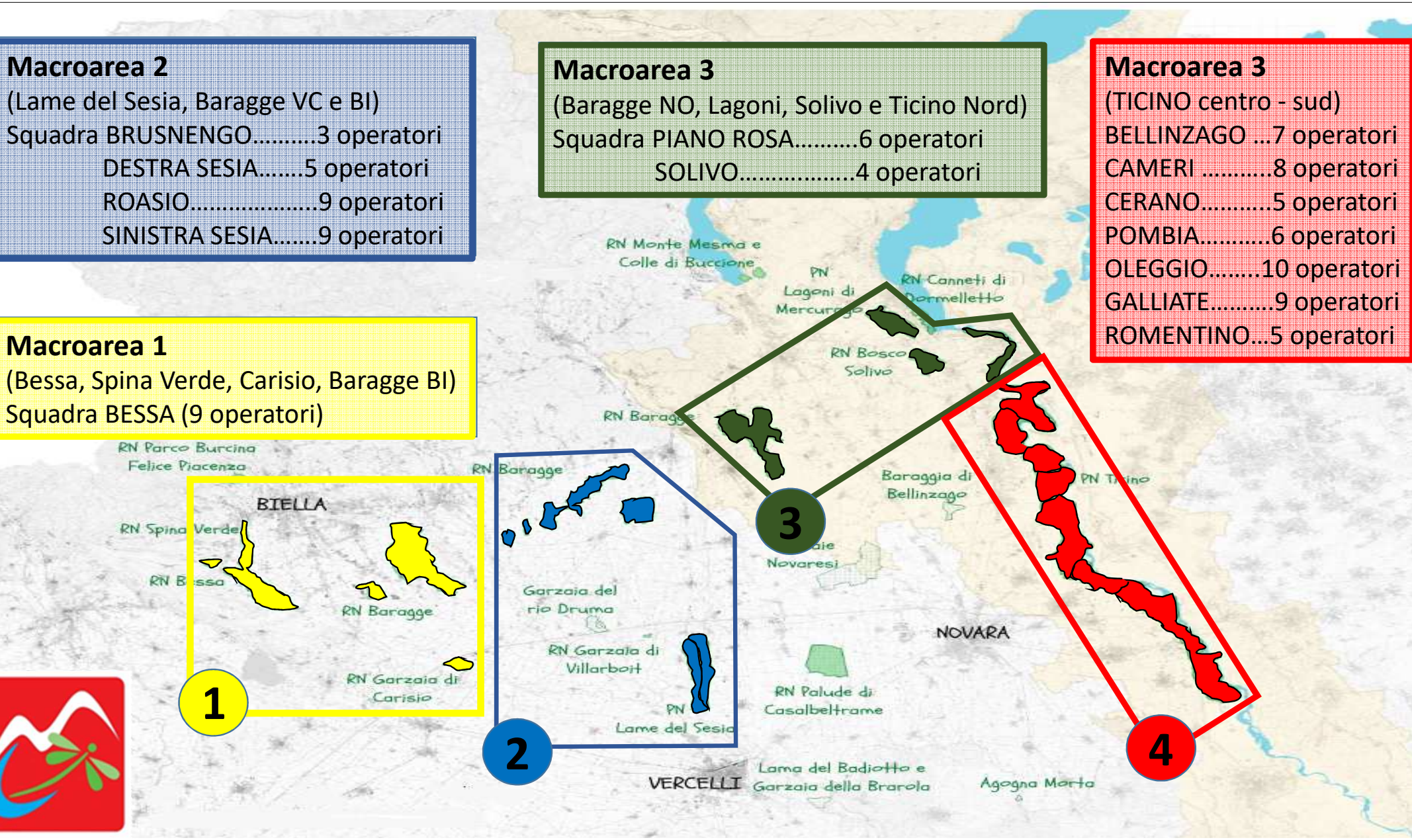


2

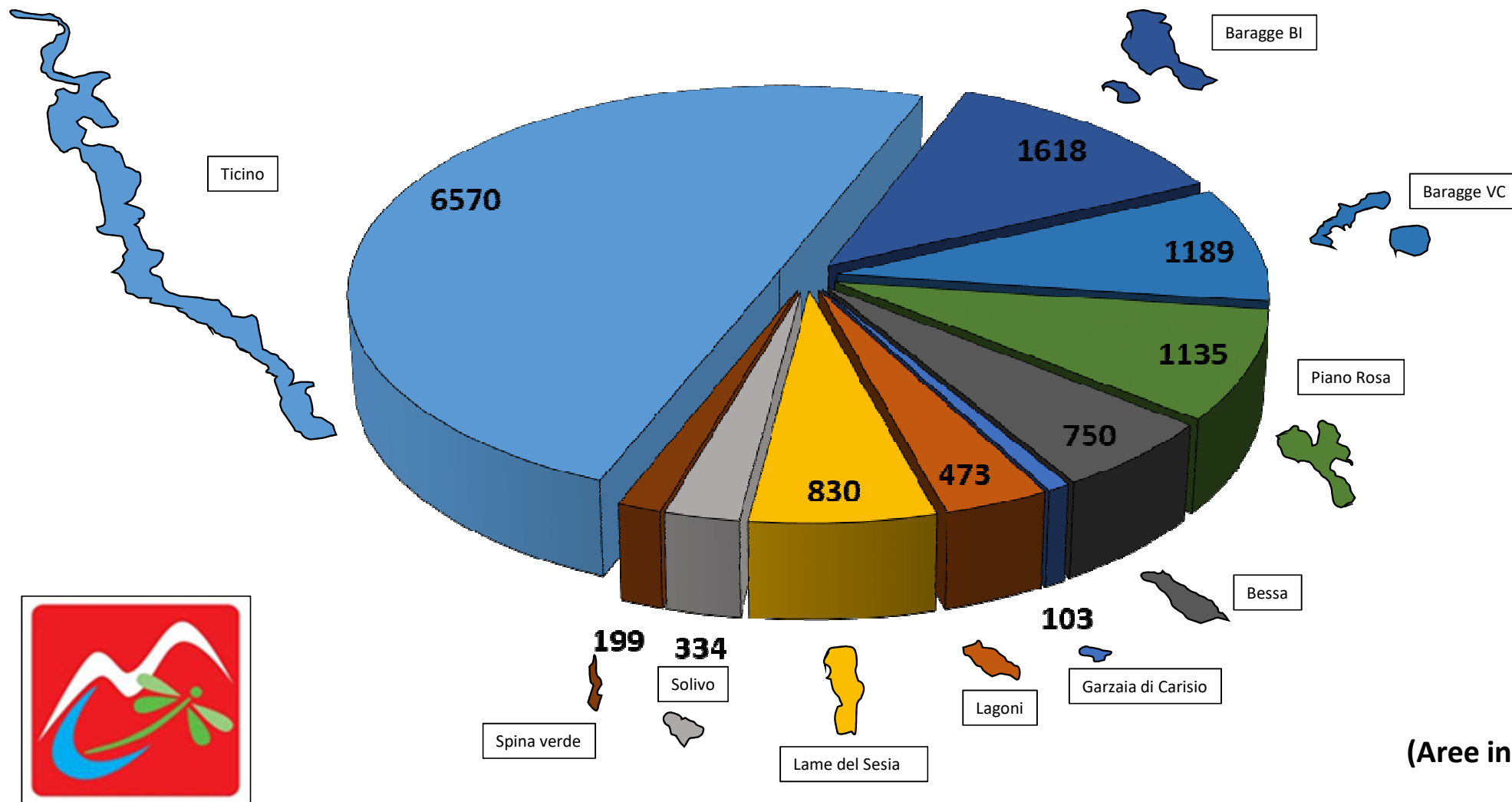
3



4

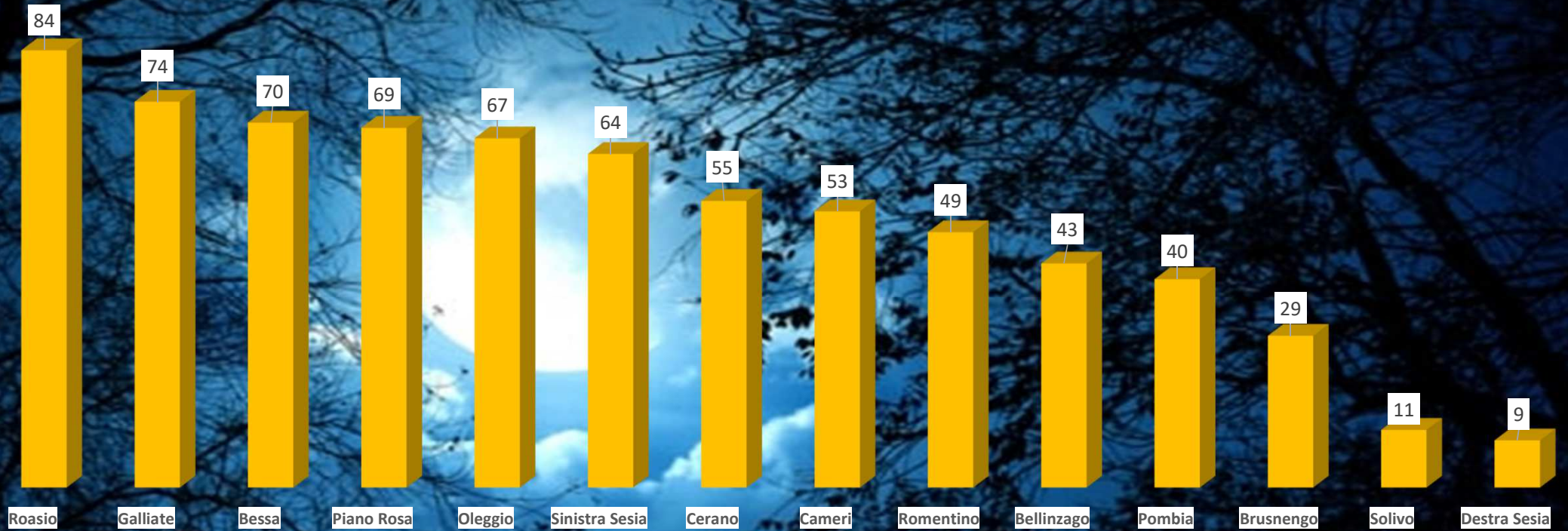


# Superficie delle aree protette dell'E.G.A.P. Ticino - Lago Maggiore interessate dall'attività di contenimento demografico del cinghiale (Ettari)

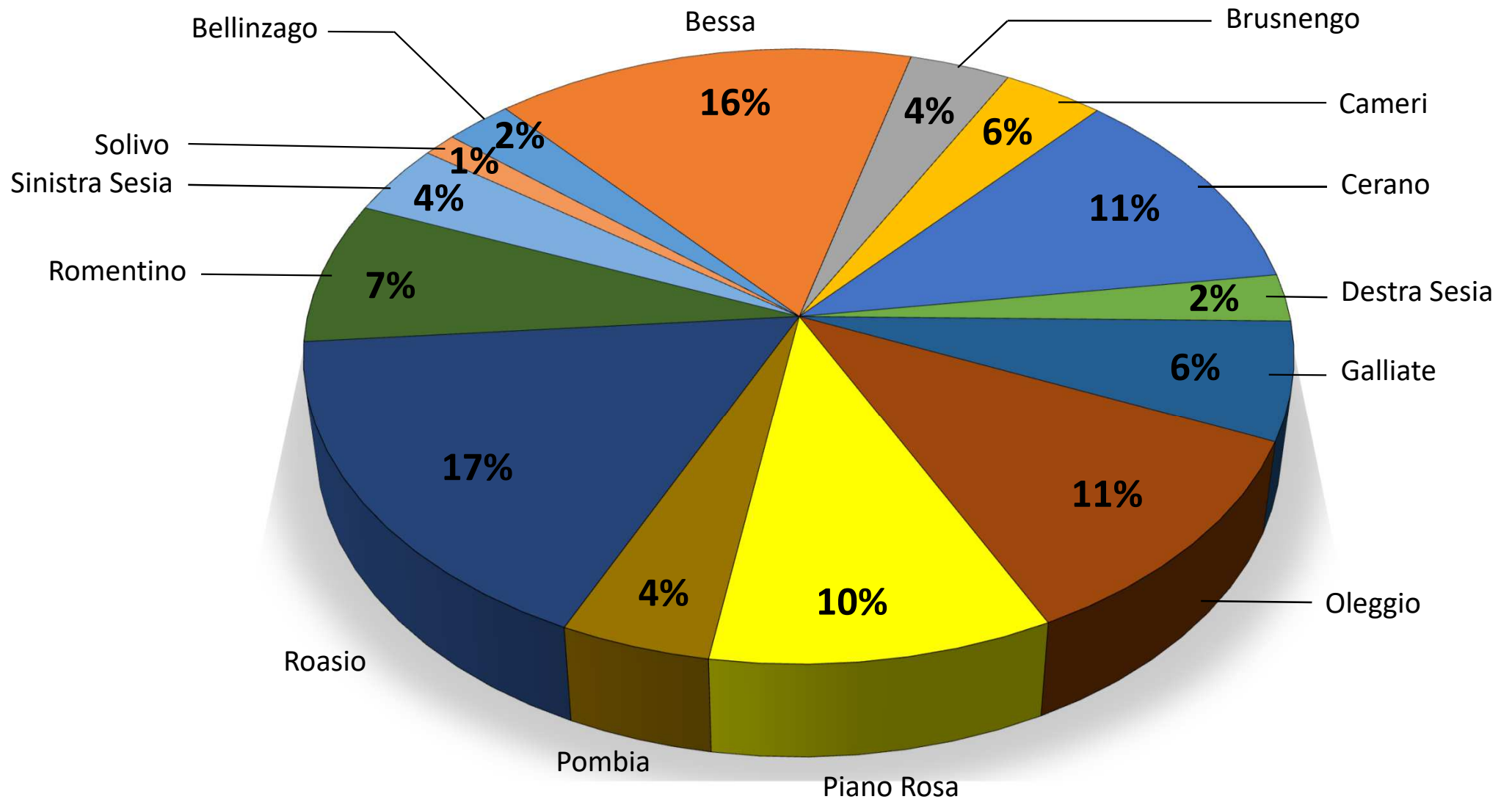


(Aree in scala)

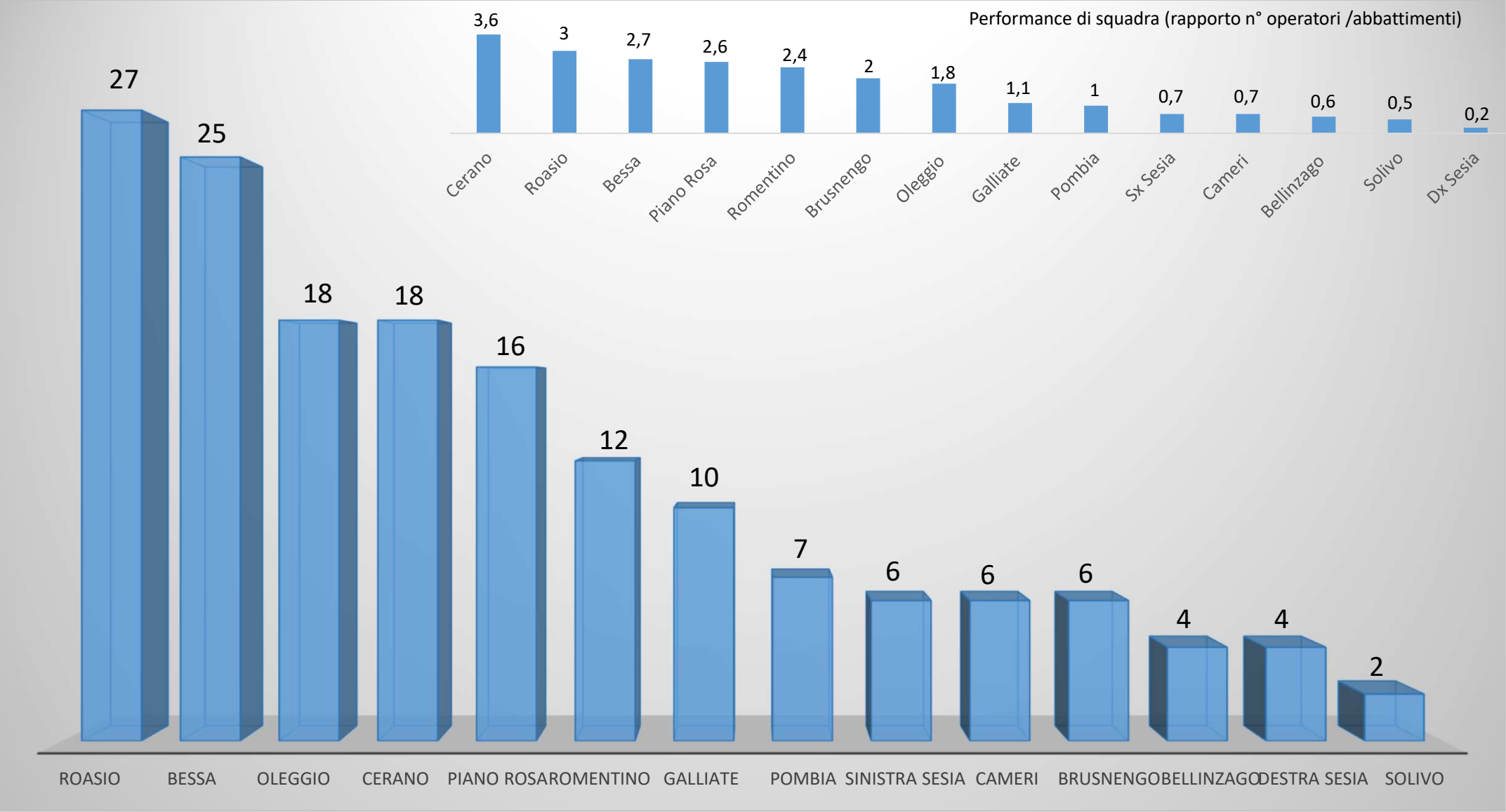
Uscite individuali complessive per squadra al 28 febbraio 2024



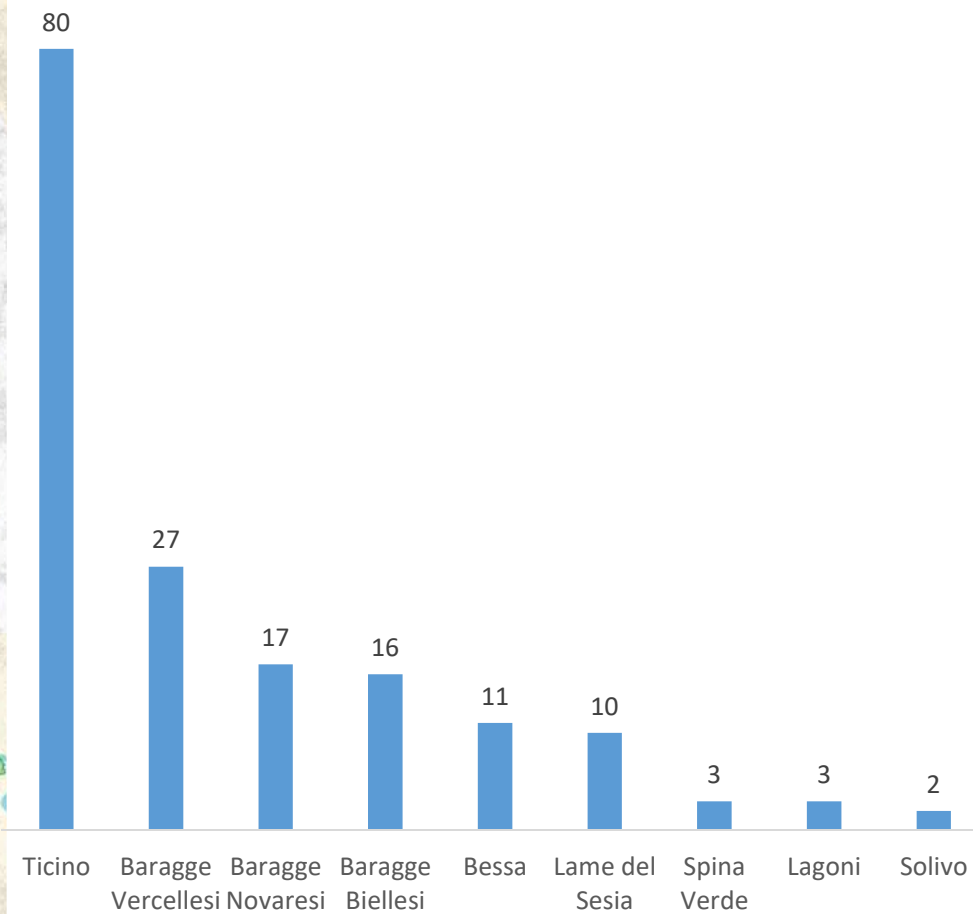
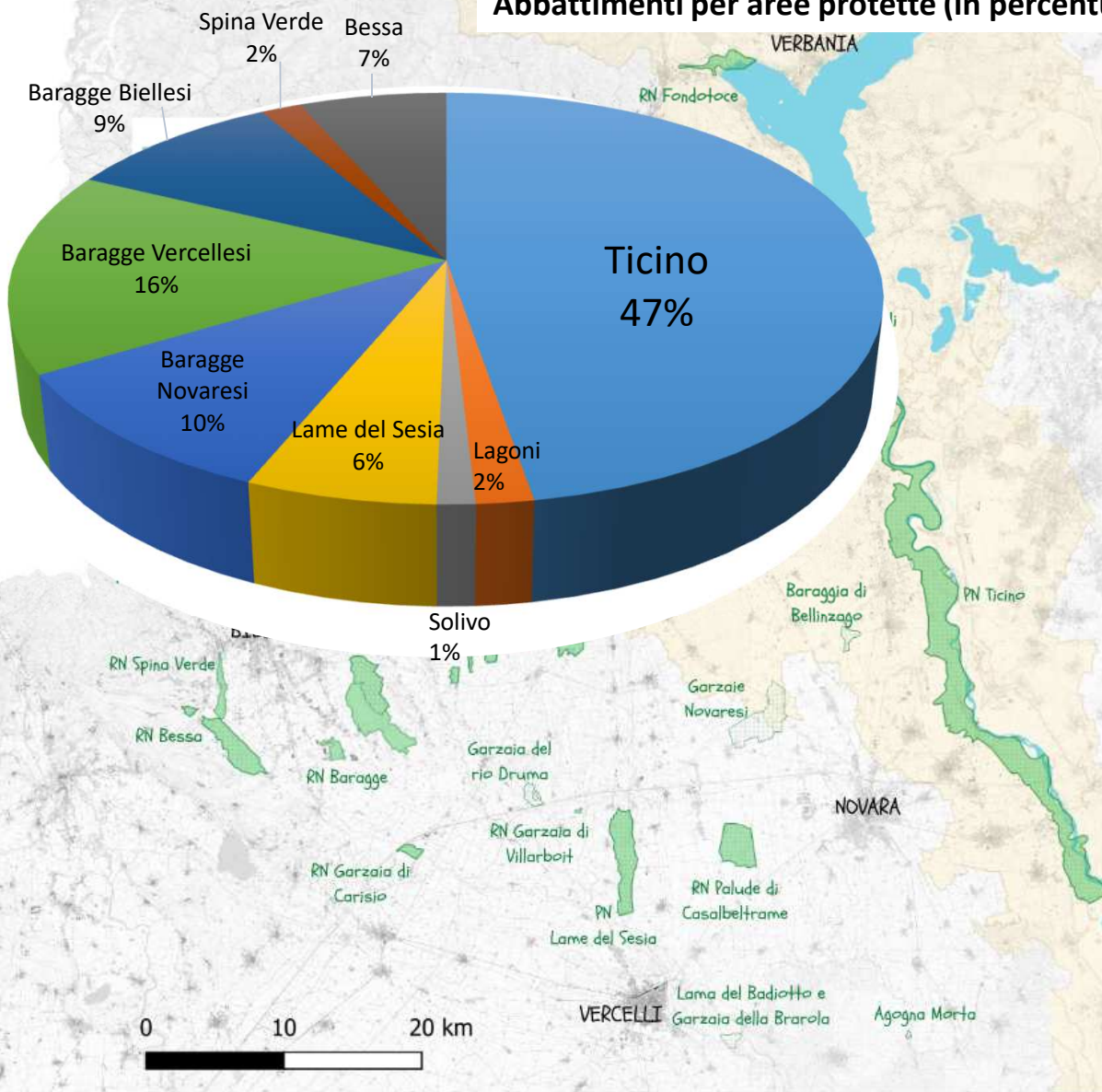
Percentuale degli abbattimenti complessivi ripartiti per squadre al 28 febbraio 2024



Abbattimenti complessivi ripartiti per squadre (in capi) al 28 febbraio 2024



## Abbattimenti per aree protette (in percentuale ed in capi) al 28/02/2024



Distribuzione numerica degli operatori selezionati e degli abbattimenti ripartiti per provincia (al 28 febbraio 2024)

Operatori selezionati (unità)

Capi abbattuti

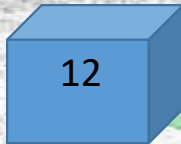


RN Parco Burcina Felice Piacenza

BIELLA

RN Spina Verde


RN Bessa



RN Baragge

Garzaia del rio Druma

RN Garzaia di Carisio



PN Lama del Sesia

VERCELLI

RN Palude di Casalbeltrame

Lama del Badiotto e Garzaia della Brarola

NOVARA

Agogna Morta

VERBANIA

RN Fondotoce

RN Monte Mesma e Colle di Buccione



PN Lagoni di Mercurago

RN Canneti di Dormelletto

RN Bosco Solivo

RN Baragge

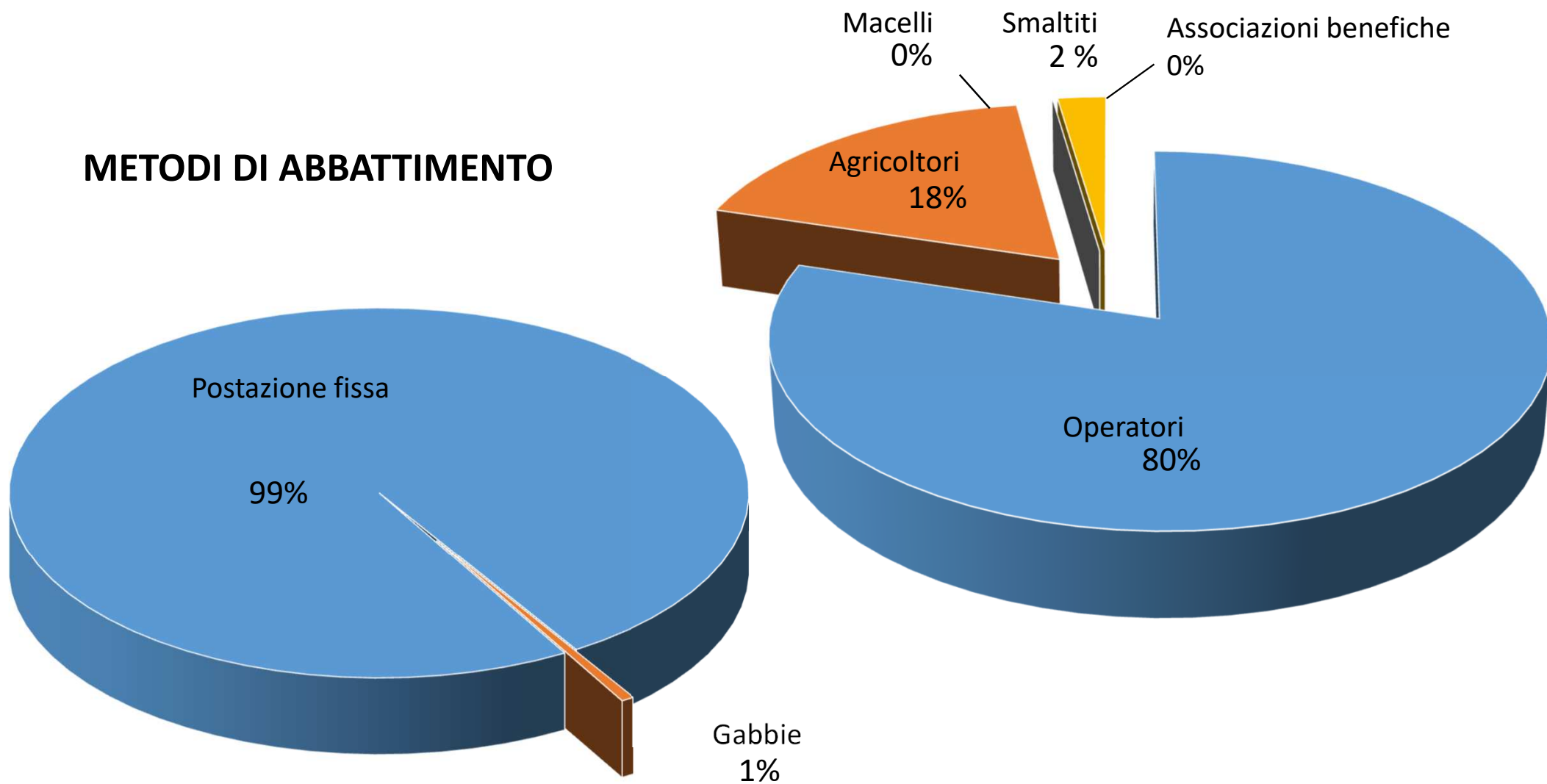
Baraggia di Bellinzago



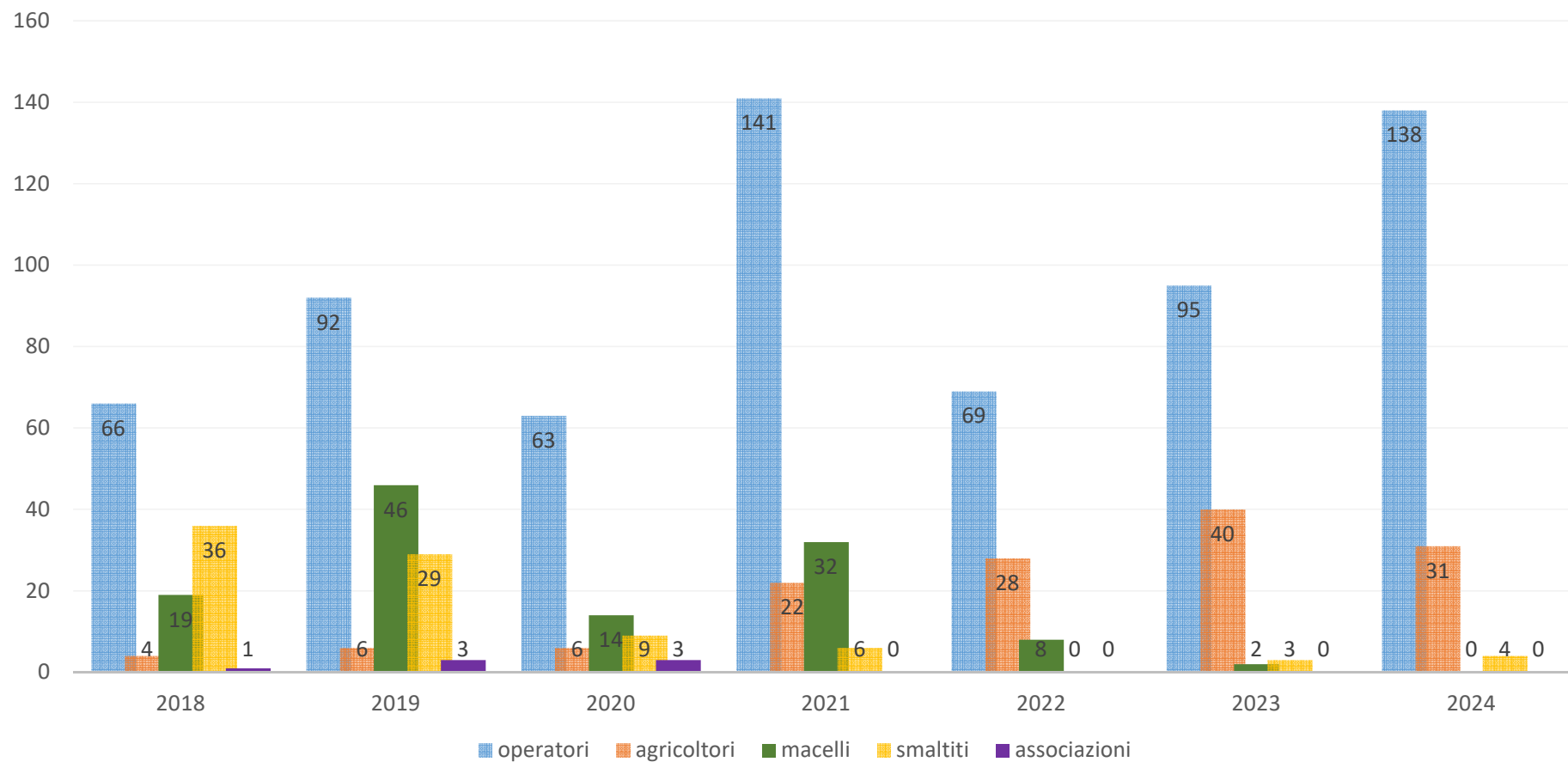


## DESTINAZIONE DEI CAPI ABBATTUTI (al 28 febbraio 2024)

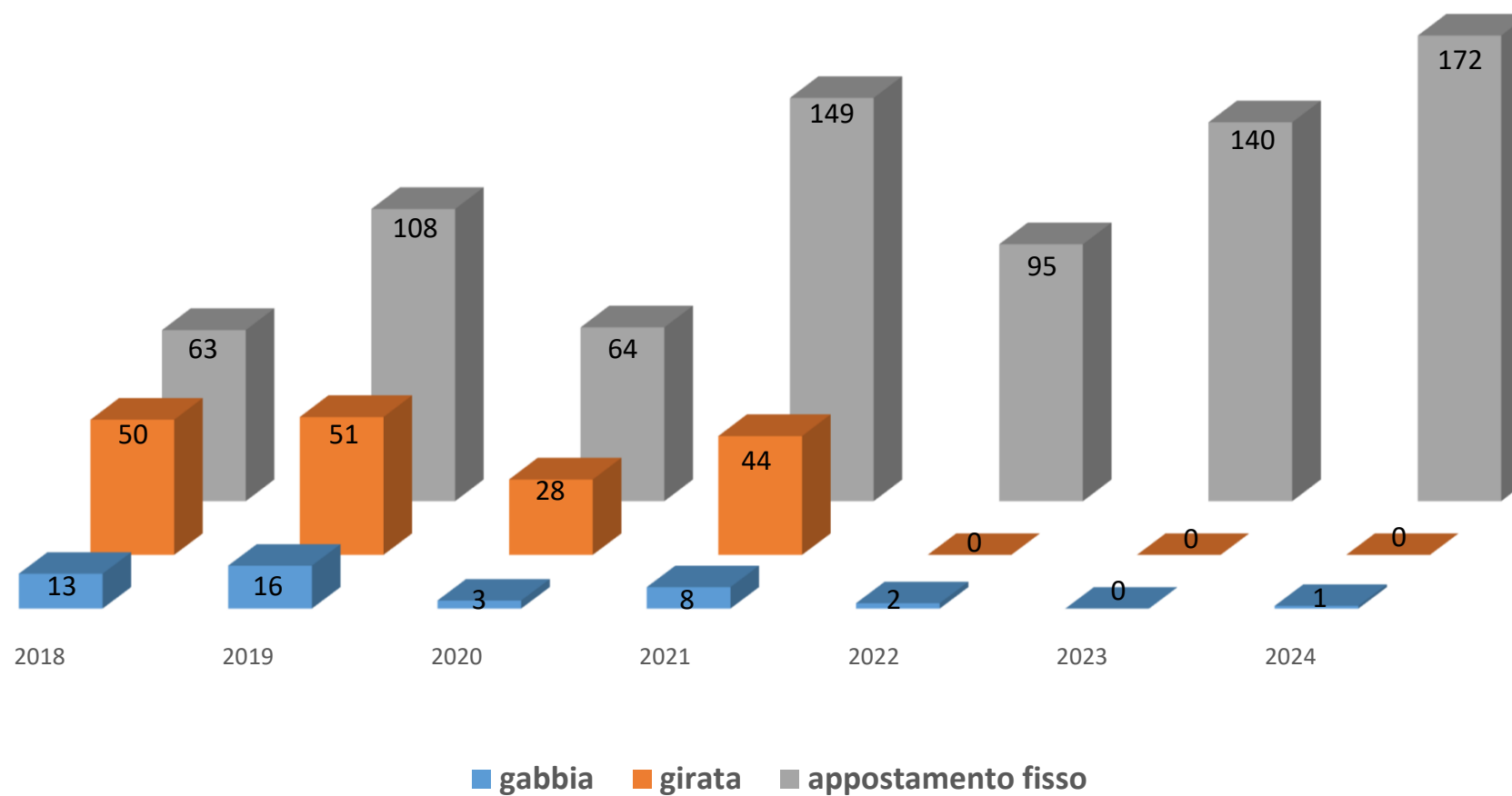
### METODI DI ABBATTIMENTO



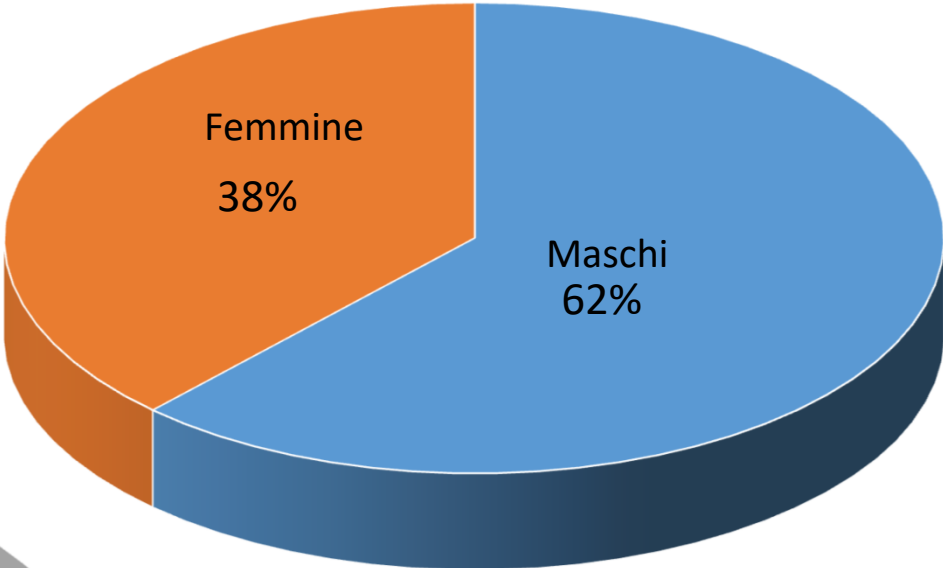
## Destinazione dei capi abbattuti al 28 febbraio dei rispettivi anni



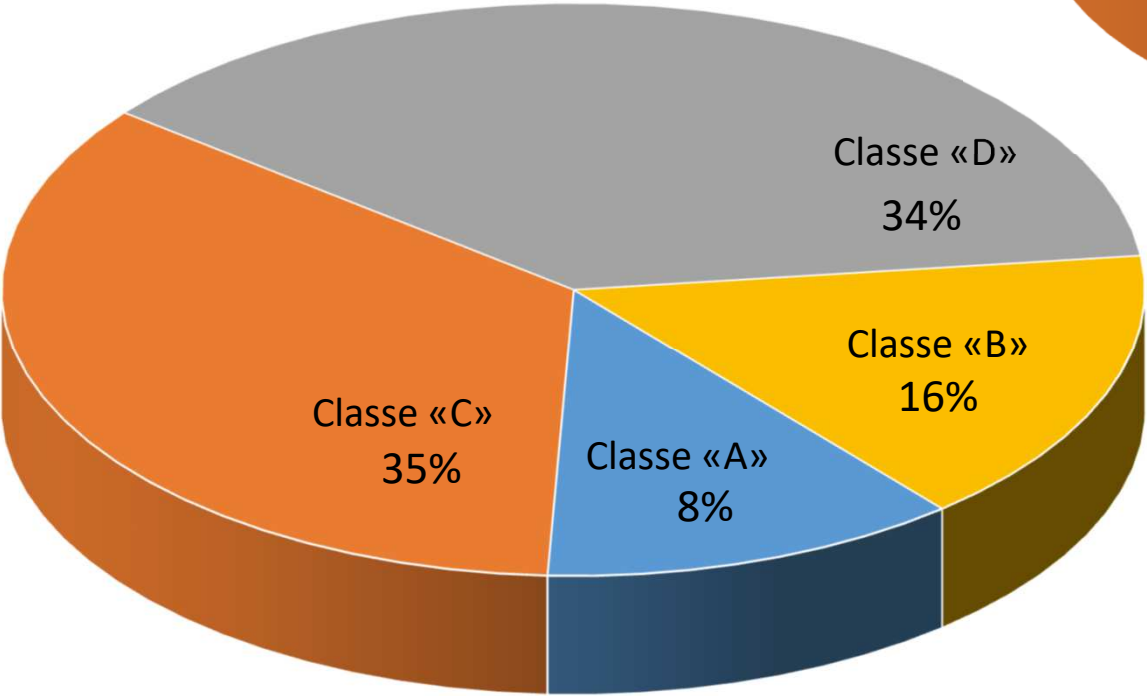
Raffronto delle tipologie di abbattimento al 28 febbraio di ciascuno anno (in capi)



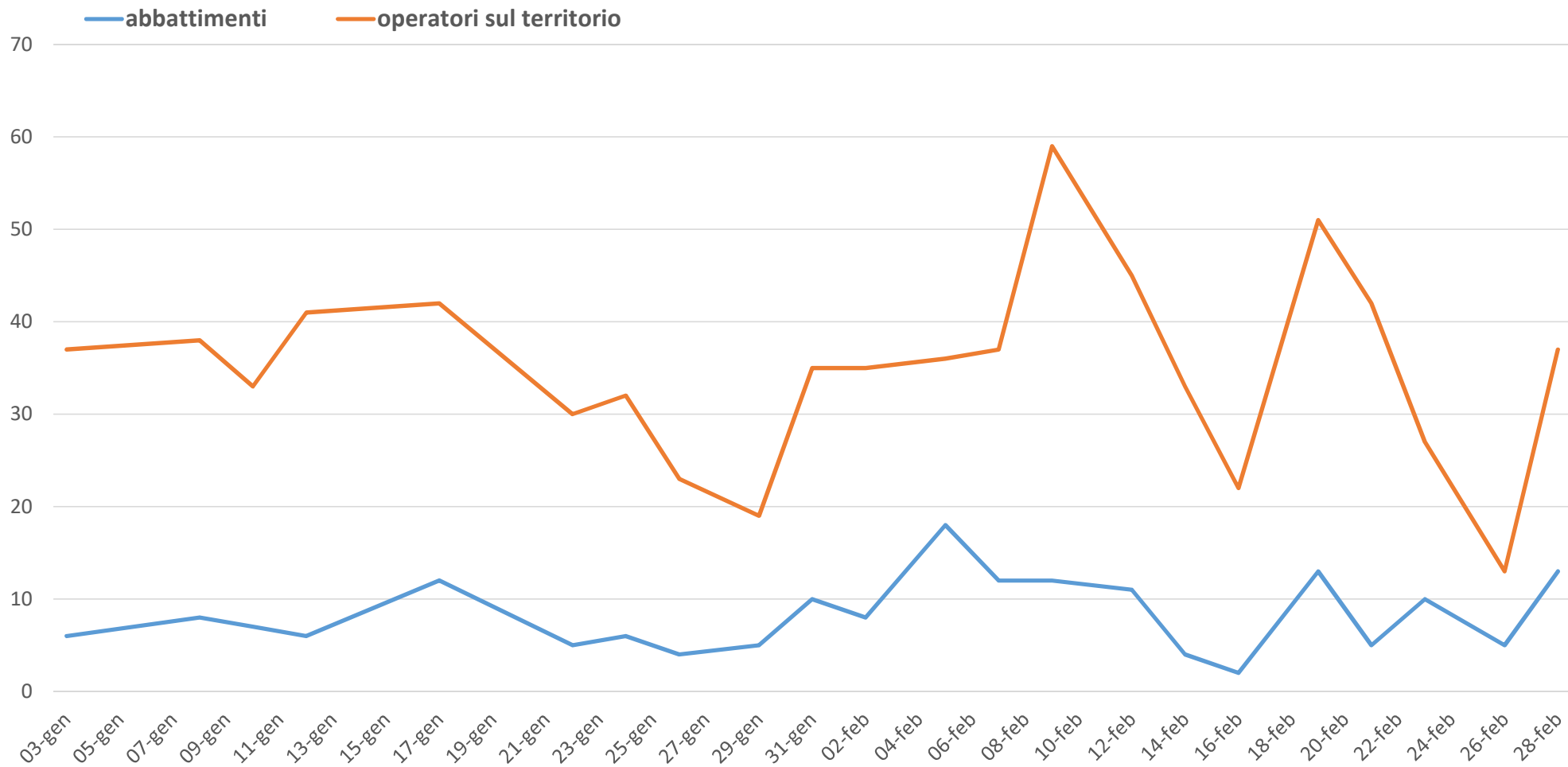
Sesso degli animali abbattuti (al 28 febbraio 2024)



Classi età capi abbattuti (al 28 febbraio 2024)



### Comparazione del numero di operatori sul territorio ed abbattimenti nell'anno 2024 – Dati giornalieri



Comparazione degli abbattimenti complessivi nello stesso periodo dell'anno (28 febbraio)

