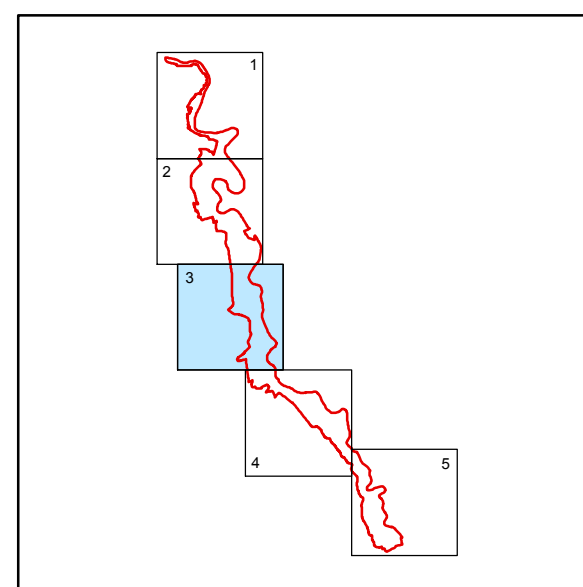




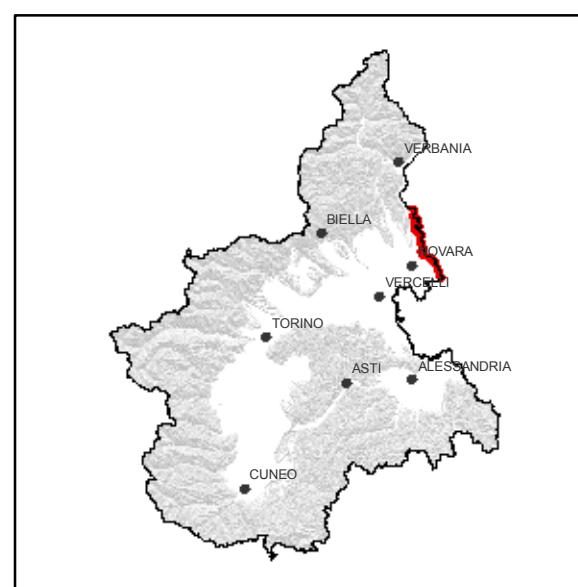
**REGIONE PIEMONTE**  
Direzione Ambiente  
Settore Pianificazione e Gestione delle Aree Naturali Protette  
**PARCO NATURALE**  
**"VALLE DEL TICINO"**  
SIC IT115001  
Legge regionale 21 agosto 1978, n° 53 e s.m.i.  
**PIANO DI GESTIONE FORESTALE**  
Legge regionale 5 febbraio 2009, n° 4, art. 12  
Periodo di validità (2008-2017)

**CARTA FORESTALE E DELLE ALTRE  
COPERTURE DEL TERRITORIO**

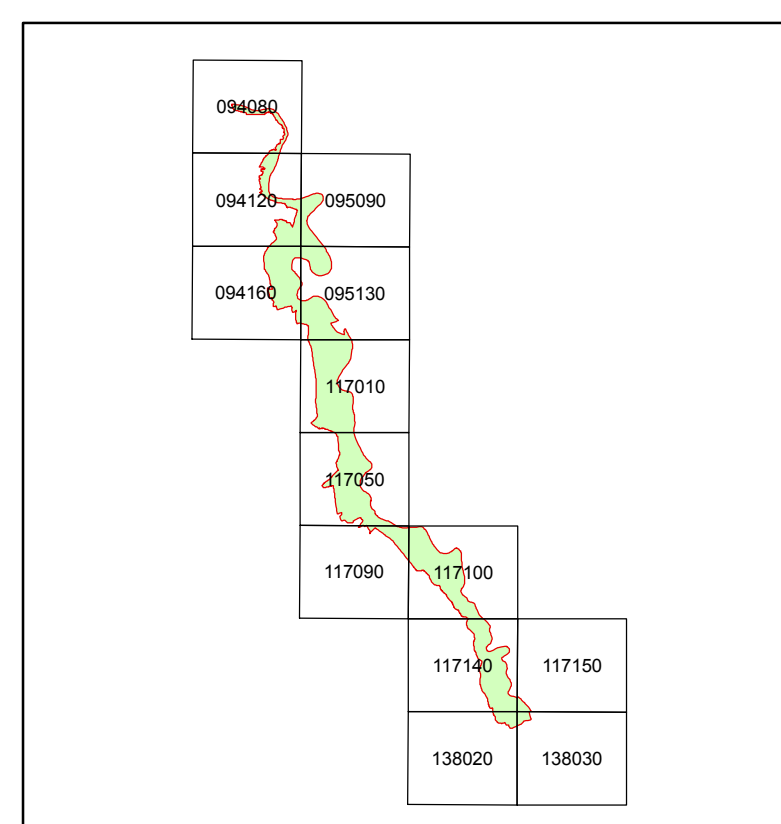
Tavola 3  
Scala 1:10.000



Inquadramento delle tavole di stampa



Localizzazione dell'area di studio in ambito regionale



Sezioni CTR

Lavoro realizzato da I.P.L.A. S.p.A.  
Definizione metodologica, rilevamento e cartografia tematica:  
Unità Operativa Paesaggio, Foreste e Tutela della Biodiversità P. Camerano, A. Canavese, P. Varese, P.G. Turzoco.  
Unità Operativa Gestioni agro-pastorali e ambientali G. Benetti.  
Allestimento cartografico, acquisizione, elaborazione e produzione cartografia numerica:  
Laboratorio di cartografia e telerilevamento: F. Menisio, R. Ricciozzano.

